

# 5. ALTO MEDIEVAL



Nombre:

Fecha:



<b>NUEVOS POBLADORES</b>	<b>5</b>
<b>EL ESPACIO URBANO DEL ALTO MEDIEVO</b>	<b>7</b>
<b>ACTIVIDADES PRÁCTICAS</b>	<b>9</b>
<b>ENTREVISTA CON EXPERTOS</b>	<b>10</b>
<b>RECOMENDACIONES BIBLIOGRÁFICAS</b>	<b>11</b>
<b>OTRAS RECOMENDACIONES</b>	<b>13</b>

ACCEDE AQUÍ AL VÍDEO DOCUMENTAL SOBRE LA HISTORIA ALTOMEDIEVAL E ISLÁMICA DE CALAHORRA:



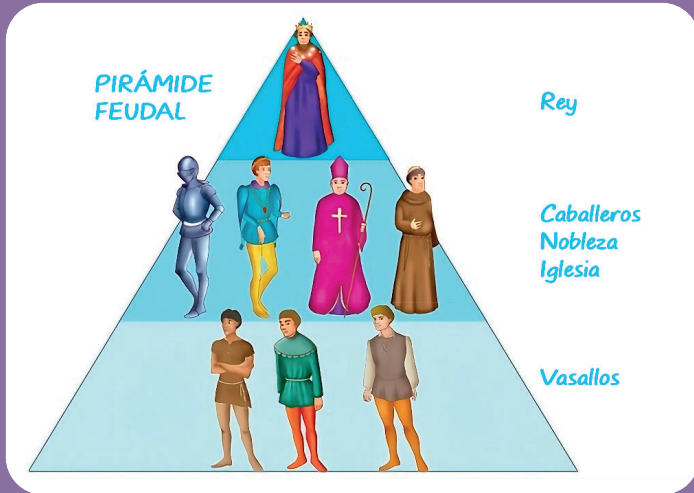
# INTRODUCCIÓN TEÓRICA

## UNA CIUDAD ENTRE DOS MUNDOS

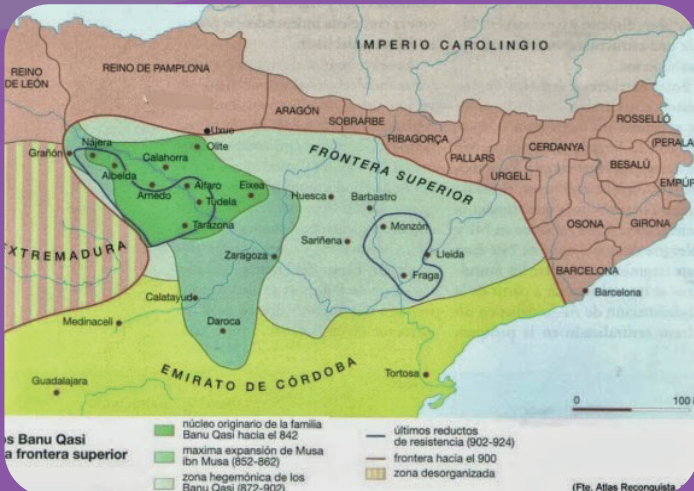
Las tropas árabes llegaron a Calahorra entre los años 714 y 716, después de vencer al rey visigodo don Rodrigo en la batalla del río Guadalete. Desde ese momento la ciudad pasa a ser parte de **Al-Andalus** o la España islámica. El respeto al culto cristiano sería uno de los acuerdos, situación que se mantiene en todo Al-Andalus hasta el siglo X.



La nueva organización de la sociedad, la política y la economía se llama **feudalismo**. También surge la **monarquía feudal**, con unos reyes que controlan el territorio a través de la nobleza y el clero.



Sobre esta población mayoritariamente cristiana gobiernan los Banū Qāsi, una familia convertida al Islam. No obstante, las varias **incursiones militares** por hacerse con la ciudad hace que la población cristiana huya.



Durante esta época, Calahorra ocuparía el actual rasillo de San Francisco, dentro del recinto amurallado anterior. Según algunos historiadores, "Qalahorra" no provendría de época romana, sino de la expresión árabe "qal'a hurra" cuyo significado es "baluarte defensivo de gran importancia que protege determinados puntos estratégicos".

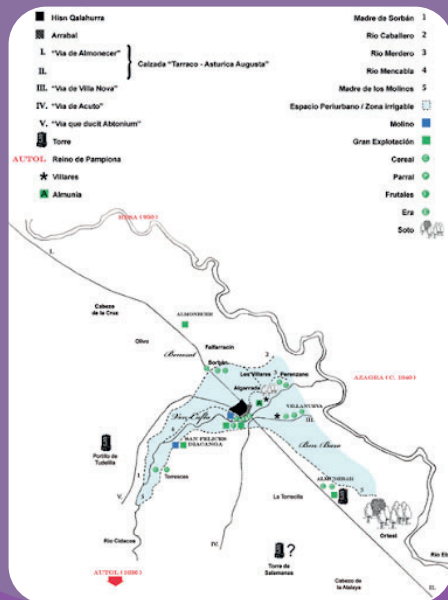
El carácter de sede episcopal, donde reside el obispo, es también muy importante. El desarrollo de la catedral de Santa María es un buen ejemplo de la evolución económica y política de Calahorra.

El reinado de los Reyes Católicos irá restando poder político a la nobleza y la Iglesia. A esto se denomina **monarquía autoritaria**.

## NUEVOS POBLADORES

La Rioja Alta es conquistada por **Sancho Garcés I**, rey de Pamplona, y Calahorra cambia varias veces de manos, sufriendo varias destrucciones.

En el año 968 se recupera la ciudad y se **reconstruye la muralla**. Ante la nueva tranquilidad, se experimenta un **crecimiento demográfico** gracias a la llegada de nuevos pobladores. Así, se impone el Islám en todo el valle del Ebro y se **destruye la iglesia de Calahorra**.



Organización del espacio rural en la Calahorra Islámica (elaboración F.J. Palomero Madoz)

A partir del año 1031, Al-Ándalus se divide en distintos reinos llamados **reinos de Taifas** sometidos económicamente a los reinos cristianos del norte. Calahorra figura será dependiente de **Fernando I de Castilla** hasta su definitiva **conquista cristiana el 30 de abril de 1045**. A finales del siglo XI, Rodrigo Díaz de Vivar, el Cid, vence en duelo a muerte a Martín Gómez, anexionando Calahorra a la corona de Castilla.

La Calahorra islámica se caracteriza por tener una agricultura de regadío que aprovecha el agua del río *Cidacos*. Se desarrollan huertos, frutales, parrales e, incluso, espacios de cereal y olivo. Por encima de estas acequias se establece la **ganadería extensiva**, sobre todo de caballos, ya que son usados en los conflictos militares.

Alrededor de la ciudad existen pequeños **pueblos dispersos**: *Almonecer*, *Villanueva*, *San Felices* y *Almudébar*. Sin embargo, estas comunidades rurales no duran mucho. La **aristocracia militar** les solicitará que a cambio les den casas y tierras, dando lugar a grandes **latifundios**.



*Actualmente Pueblo de San Felices*

## EL ESPACIO URBANO DEL ALTO MEDIEVO

Como hemos comentado, la Calahorra islámica estaría rodeada por una **nueva muralla**. Esta muralla uniría los torreones de la *Plaza del Raso* con los situados entre las calles *Enramada* y *Carreteros*. El *torreón del Portillo de la Rosa* que vemos hoy sería el **único resto de este periodo** conservado en Calahorra.



*Torreón que estuvo en la plaza del Raso, junto al antiguo ayuntamiento, dinamitado en los años 40.*

Dentro y fuera de la muralla se ubicaron diferentes partes de la ciudad islámica:

El castillo, dentro de la muralla, es la residencia del califa. El califa cumple las funciones de defensa del territorio.

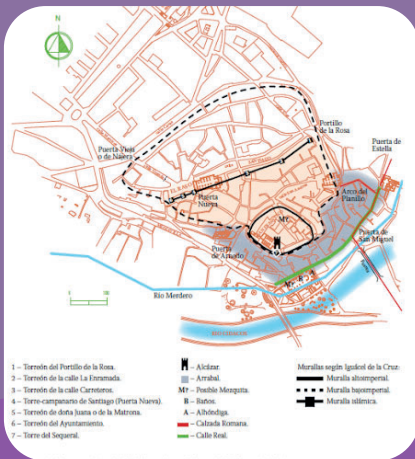
El **arrabal** o los suburbios, a las afueras de la ciudad. Estos barrios fueron generados ante el aumento de población. Se sitúa al lado de la antigua calzada romana, la posterior “*calle Regia*” (*hoy calle Arrabal*). En el arrabal se llevan a cabo actividades comerciales y religiosas de la población musulmana.

La **mezquita** o lugar sagrado dedicado a la oración.

Los **Hammam** o baños, destinados a la limpieza espiritual, se encuentran al lado de la mezquita.

La **alhóndiga** o almacén. Situado a la puerta del río. Aquí se almacenan mercancías, aunque también se alojaban comerciantes.

El **zoco** o mercado. Situado en el arrabal (*cerca de la actual calle Zoquero*).



Organización del espacio urbano de la Calahorra Islámica  
 (Elaboración F.) (E.J Palomero Madoz)





# ACTIVIDADES PRÁCTICAS

## 1. Paseo “situacionista” de la Calahorra islámica

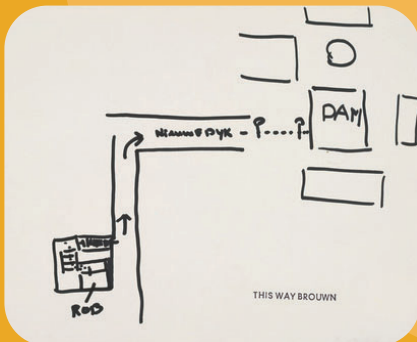
Como hemos visto, el único resto que queda en pie del periodo islámico en Calahorra es el *Torreón del Portillo de la Rosa*. Sitúate aquí y, desde este lugar, comienza a pasear por la ciudad imaginando cómo sería en época islámica. No uses ningún mapa ni referencia, y simplemente deja que tus pasos se guíen por las sensaciones que te produce la ciudad.

## 2. Mapa “psicogeográfico” sobre la Calahorra islámica

Tras este paseo, trata de pensar sobre las sensaciones que te ha producido: si hacía calor, de qué colores eran las paredes, si las calles estaban limpias, si había animales u otros transeúntes, si te has tropezado sin querer etc.

Dibuja ahora tu propio mapa de cómo sería la Calahorra islámica basándote en cómo hubieran sido estas sensaciones en esa época. Hacer mapas nos sirve para contar pequeñas historias de la ciudad; historias que tratan de lugares habitados y recorridos, encuentros en el espacio público, conexiones etc. El resultado puede ser un mapa más o menos exacto, un dibujo abstracto, un collage...

Aquí tienes algunos ejemplos que pueden servirte de inspiración:



Stanley Broun, *This way Broun*, 1964



Guy Debord, *Guide Psychogéographique de Paris*, 1957



### 3. Preguntas sobre la historia islámica altomedieval de Calahorra:

- Define las siguientes palabras: concilio, emir, musulmán, correría, fuero.
- Durante algunos siglos Calahorra fue unas veces cristiana y otras musulmana. ¿Sabes qué rey cristiano la conquistó definitivamente?
- Escribe nombres de pueblos riojanos y navarros que pertenecieron a los Banu Qasi.



Tudela - Monumento a Musa ibn Musa ibn Qasi



### PARA AMPLIAR: ENTREVISTA CON...



Dr. Pedro Pérez Carazo  
Profesor de Historia Medieval  
y Paleografía y Diplomática





Dr. Tomás Sáenz de Haro  
Experto en Calahorra y su entorno  
rural durante la Edad Media





## RECOMENDACIONES BIBLIOGRÁFICAS

- ANTOÑANZAS SUBERO, A., *Restos arqueológicos en el Portillo de Tutelilla.* En Kalakorikos, n. 2, p. 285-292, 1997.
- CAÑADA JUSTE, A., *Los Banu Qasi (724-924)*, en Príncipe de Viana, n. 158-159, p. 5-91, 1980.
- BIENES CALVO, J. J., *Fortificación islámica en el valle medio del Ebro, en Cuando las horas primeras: en el milenio de la batalla de Calatañazor.* Soria: Universidad Internacional Alfonso VIII, p. 285-295, 2002.
- GUICHARD, P., *Al-Andalus: estructura antropológica de una sociedad islámica en Occidente*, Barcelona: Barral, 1973.
- LACARRA, J. M., *Expediciones musulmanas contra Sancho Garcés (905-925)*, en Príncipe de Viana, n. 1, p. 56 y 67, 1940.
- LUEZAS PASCUAL, R. A., *Introducción al estudio de las necrópolis medievales de La Rioja*, en Boletín de arqueología medieval, n. 11, p. 207-236, 1997.



- MAILLO SALGADO, F., *La caída del Califato de Córdoba y los Reyes de Taifas (al-Bayan al-Mugrib) de Idn `Idari*, Salamanca: Universidad, Estudios Árabes e Islámicos.
- MANZANO MORENO, E., *La frontera de al-Andalus en época de los omeyas*, Madrid: Consejo Superior de Investigaciones Científicas, 1991.
- OLCOZ YANGUAS, S., *Notas sobre la reconquista de Calahorra (1045)*, en *Kalakorikos*, n. 14, p. 227-250, 2009.
- RODRÍGUEZ DE LAMA, A.C., *Crónica-obituario de Calahorra*, en *Berceo*, N. 97, p. 88-120, 1979.
- RODRÍGUEZ DE LAMA, A.C., *Colección diplomática medieval de La Rioja 923-1225*, Logroño: Diputación Provincial de Logroño, 1976-1992.
- SÁENZ DE HARO, T., *Calahorra islámica (siglos VIII-XI): notas sobre la organización de los espacios urbano y rural*, en *Brocar*, n. 31, p. 107-154, 2007.
- SÁINZ RIPA, E., *Sedes Episcopales de La Rioja, Logroño: Diócesis de Calahorra y La Calzada-Logroño*, 1994.



- SENAC, Ph., *El dominio musulmán: primeras investigaciones*, en *SESMA MUÑOZ, J.A. (coord.), Historia de la ciudad de Logroño*, Logroño: Ayuntamiento, v. 2, p. 19-33, 1994.
- SOUTO LASALA, J. A., *El noroeste de la frontera superior de al-Andalus en época omeya: poblamiento y organización territorial*, en *SEMANA DE ESTUDIOS MEDIEVALES (15. 2004. Nájera)*, García Sánchez III "El de Nájera": un rey y un reino en la Europa del siglo XI, Logroño: Instituto de Estudios Riojanos, p. 253-268, 2005.
- TERES, E. & VIGUERA, M. J., *Sobre las Calahorras*. En *Al-Qantara*, n. 2, p. 265-275, 1981.
- UBIETO ARTETA, A., *Un mapa de la diócesis de Calahorra en 1257*, en *Revista de Archivos, Bibliotecas y Museos*, n. 60, p.375-394, 1954.
- VIGUERA MOLINS, M. J., *Aragón musulmán. La presencia del Islam en el valle del Ebro*, Zaragoza, 1988.



## OTRAS RECOMENDACIONES

### 1. VIDEOS EDUCATIVOS

ACADEMIA PLAY, [Al-Andalus: del Reino Visigodo al Califato de Córdoba](#)

HISTORY PILLS, [Al-Andalus, Conquista Musulmana y Reconquista Cristiana](#).

HISTORY PILLS, [Feudalismo en Europa](#)

## 2. PELÍCULAS PARA NIÑOS

ANDREWS MARK, CHAPMAN BRENDA & PURCELL STEVE (Directors), *Brave: Indomable*, Walt Disney Pictures, 2012.

DU CHAO FREDERIK (Director), *La espada Mágica: en busca de Camelot*, 1998.

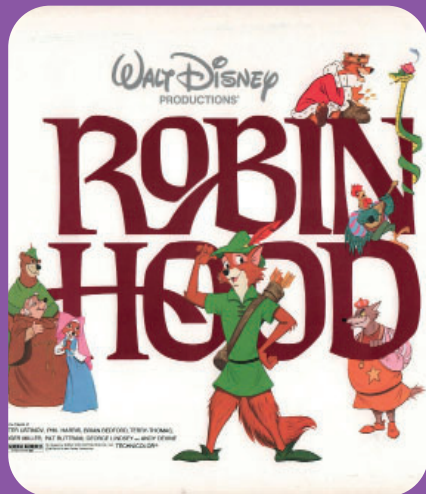
REITHERMAN WOLFGANG (Director), *Robin Hood*, Walt Disney Productions, 1973.

## 3. LIBROS ILUSTRADOS

El Figón Histórico, Cómo sobrevivir a la Edad Media (ENCICLOPEDIAS, ATLAS Y DICCIONARIOS), Editorial Edebé, 2022.

REBIERE C, REBIERE O., Juegos y actividades de la Edad Media para niños: ¡Sumérgase en la historia con su hijo! (Kids Experience), 2019.

TRUJILLO E., VALIENTE F. & SUSAETA EQUIPO, Busca en la Edad Media, Editorial SUSAETA, 2015.





A large white rounded rectangle with horizontal grey lines, serving as a notepad area. The lines are evenly spaced and extend across the width of the rectangle. The rectangle has rounded corners and is set against a solid orange background.





ACCEDE AQUÍ AL VÍDEO DOCUMENTAL SOBRE  
LA HISTORIA ALTOMEDIEVAL E ISLÁMICA DE  
CALAHORRA:

