

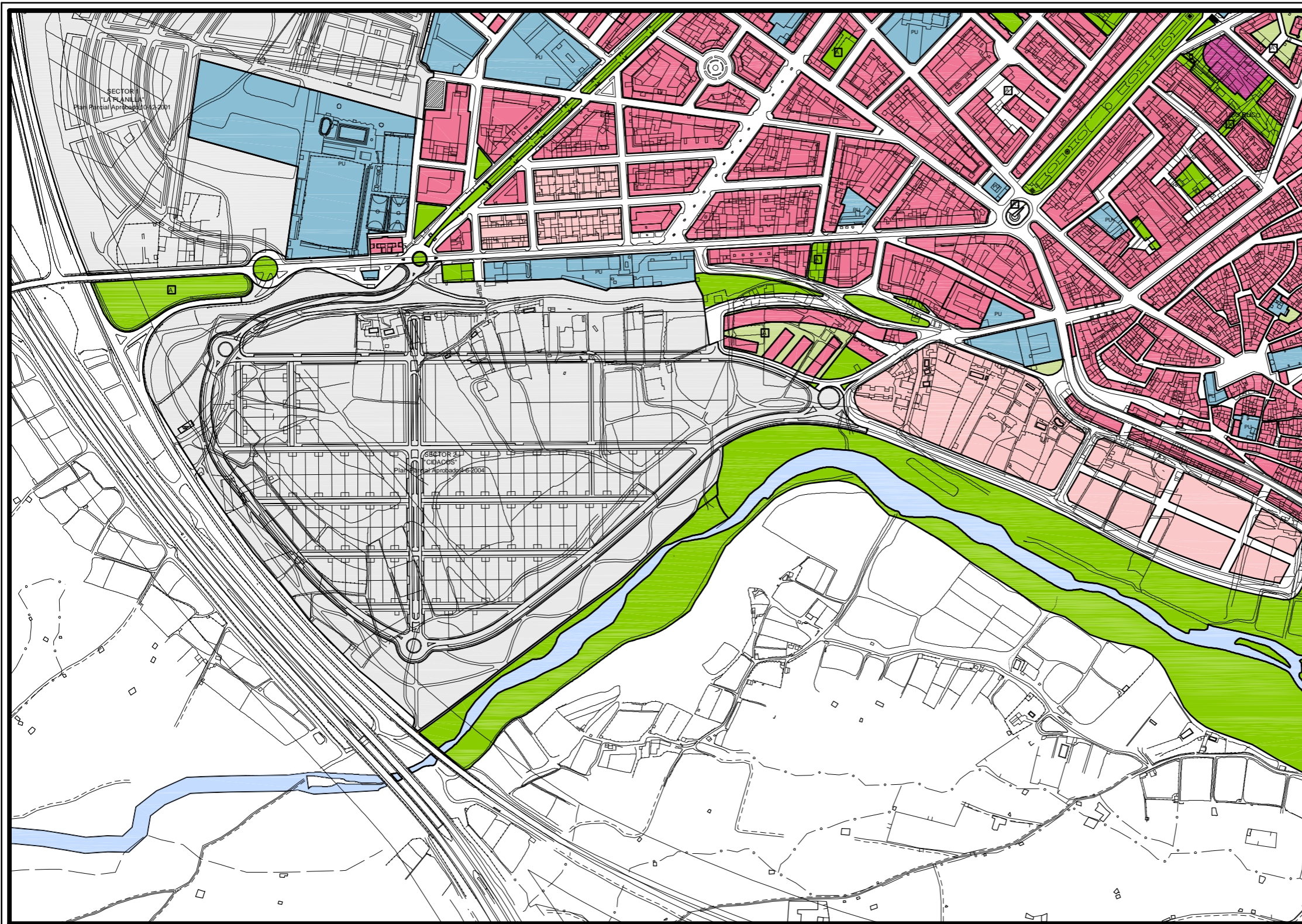
GRUPO 2 PLANOS DEL PGM ESTADO MODIFICADO

PLANOS DE ORDENACION

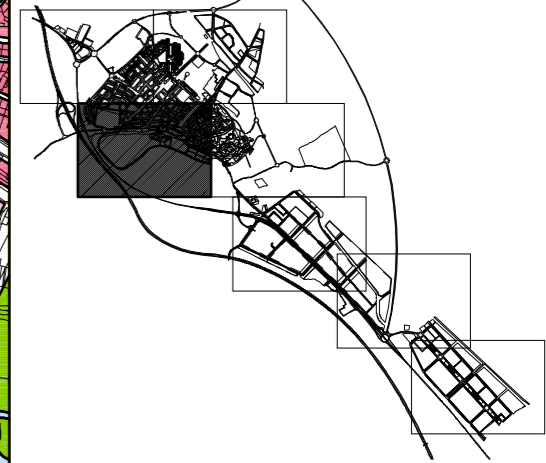
- E.M. O-1.3 USOS PORMENORIZADOS
- E.M. O-3.5 ALINEACIONES COTAS Y COORDENADAS
- E.M. O-3.7 ALINEACIONES COTAS Y COORDENADAS
- E.M. O-4.1 RED DE ABASTECIMIENTO DE AGUA
- E.M. O-4.2 RED DE SANEAMIENTO
- E.M. O-4.3 RED DE ENERGÍA ELÉCTRICA

PLANOS DE GESTION

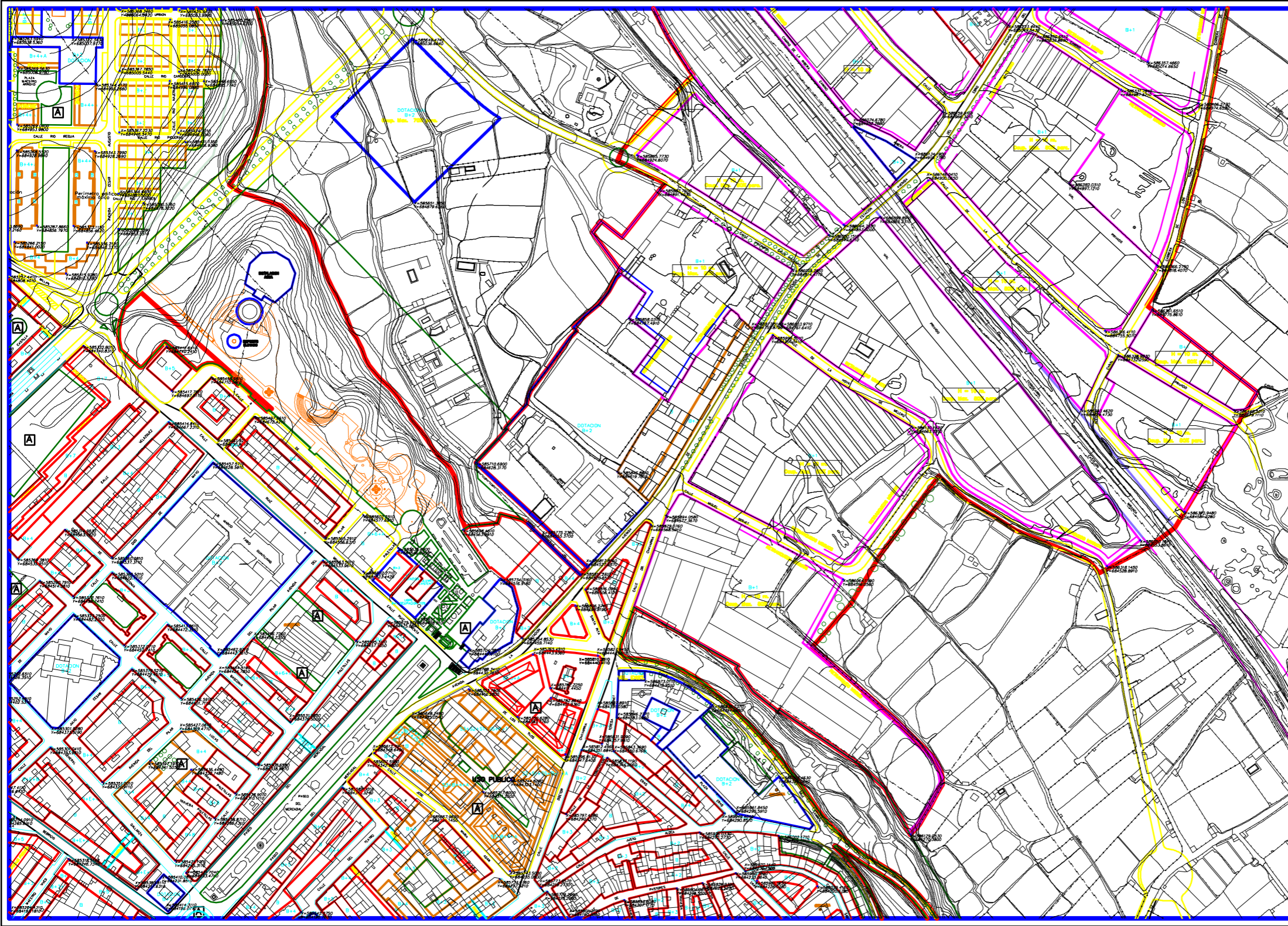
- E.M. G-2 CATEGORIZACIÓN DEL SUELO URBANO
- E.M. G-3.1 DESAGREGACIÓN PORMENORIZADA
- E.M. G-5.1 UNIDADES BÁSICAS
- E.M. G-5.2 UNIDADES BÁSICAS
- E.M. G-8.1 SISTEMA GENERAL DE ZONAS VERDES



- A VIVIENDA COLECTIVA
- B VIVIENDA UNIFAMILIAR
- RESIDENCIAL SECTORES CON P.P. EN TRAMITACION
- SERVICIOS TERCIARIOS
- D USOS DOTACIONALES E INSTITUCIONALES (PU=PUBLICOS)
- E USOS COMERCIALES
- F INDUSTRIAL
- INDUSTRIAL SECTORES CON P.P. EN TRAMITACION
- G USOS ESPECIALES
- H TALLERES
- GARAJE - ALMACEN
- ZONA VERDE PRIVADA
- ZONA VERDE PUBLICA
- SISTEMA GENERAL DE INFRAESTRUCTURAS (S.G.I.)
- RIO CIDADOS
- SECTORES CON P.P. APROBADO
- ZONAS DE POSIBLES APARCAMIENTOS EN SUBSUELO



	MODIFICACION PUNTUAL DEL P.G.M. DE CALAHORRA PARA LAS UNIDADES DE EJECUCION UE4 Y UES DEL AR-1 DEL P.G.M. 96	PAMPLONA ENERO 2016 ESC. REF. PROMOTOR "HERMANOS PIÑERO GL"
PLANO Nº	"OFICINA DE PROYECTOS DE ARQUITECTURA Y URBANISMO MENDEBALDEA 2003 S.L.P." CIF: B31775034	C/Premín de Iruña 2.bajo, T.948.257716
E.M.	ESTADO MODIFICADO PLANOS DE ORDENACIÓN: USOS PORMENORIZADOS	
ADAPTACION DEL P.G.O.U. DE CALAHORRA A LA LEY 10/1998 del 2 de Julio, de Ordenación del Territorio y Urbanismo de La Rioja.		
USOS PORMENORIZADOS		
DISEÑO REALIZADO POR: - CARMELO LOFERENA, Arquitecto - LUIS TURIEL, Arquitecto - NEVES MENDOZA, Abogada - M. JOSE NESTARES, Abogada	REDACTADO POR: - CARMELO LOFERENA, Arquitecto - LUIS TURIEL, Arquitecto - NEVES MENDOZA, Abogada - M. JOSE NESTARES, Abogada	ESCALA: 1/2.000 TÍTULO: ORDENACION PLANO Nº: O - 1.3
FECHA DE EMISIÓN: 14-MARZO-2003	FECHA DE MODIFICACIÓN: 29-NOVIEMBRE-2004	FECHA DE MODIFICACIÓN: 10-NOVIEMBRE-2006



	MODIFICACION PUNTUAL DEL P.G.M. DE CALAHORRA PARA LAS UNIDADES DE EJECUCIÓN UE4 Y UES DEL AR-1 DEL P.G.M. 96	PAMPLONA ENERO 2016 ESC. REF. PROMOTOR "HERMANOS PIÑERO GL"
	PLANO Nº "OFICINA DE PROYECTOS DE ARQUITECTURA Y URBANISMO MENDEBALDEA 2003 S.L.P." CIF. B31775034	C/Premín de trufa 2.bajo.T.948.257716 48109 COORDINACIÓN 13 SECCIONES
E.M. ESTADO MODIFICADO PLANOS DE ORDENACIÓN: ALINEACIONES, COTAS, COORDENADAS Y ALTURAS DE LA EDIFICACIÓN		Foto: Jesús M. y Antonio Andía Colegiados E031 y E034 del C.O.A.V.N.

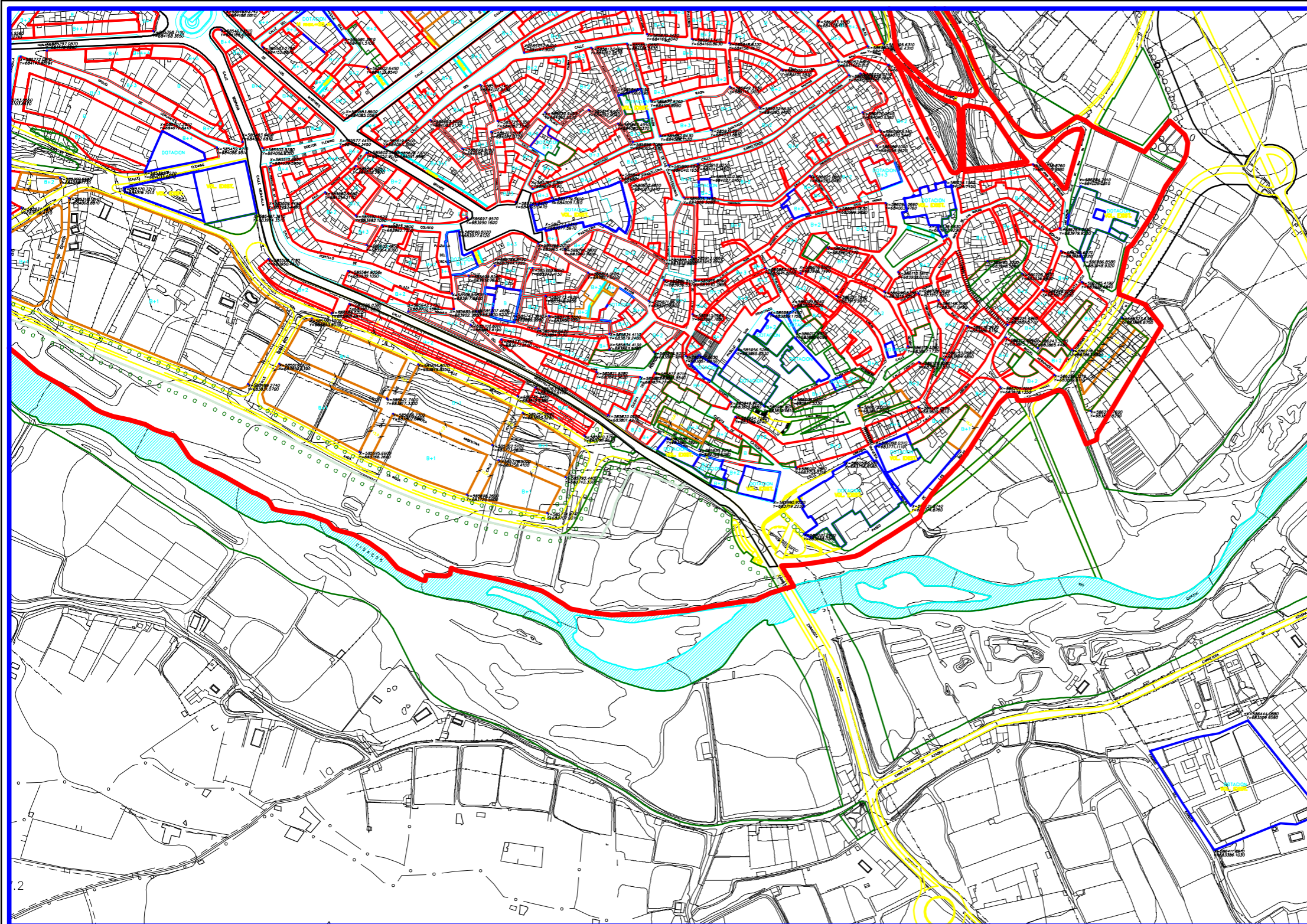


— LIMITE DEL SUELO URBANO

NOTA: Para las variantes o carreteras de circunvalación construidas anteriormente a la Ley de Carreteras 25/1996, de 29 de Julio, se establece una distancia de 25 metros respecto a la Línea Límite de edificación medidos desde la arista exterior de la calzada (línea blanca de la carretera).

ADAPTACION DEL P.G.O.U. DE CALAHORRA A LA LEY 10/1998, del 2 de Julio, de Ordenación del Territorio y Urbanismo de La Rioja.

ALINEACIONES, COTAS, COORDENADAS Y ALTURAS DE LA EDIFICACIÓN		ESCALA: 1/1.500 TEXTO REFUNDIDO ABRIL 2008
AUTORES: - JORNELO LOPERAÑA, Arquitecto - LUIS TUNEL, Arquitecto - NIEVES MENDOZA, Abogada - M ^a JOSÉ NESTARES, Abogada		LÍNEA Nº: O-3.5 APROBACION LOCAL: 14-MARZO-2003 APROBACION REGIONAL: 29-NOVIEMBRE-2004 APROBACION DEFINITIVA: 10-NOVIEMBRE-2006



	MODIFICACION PUNTUAL DEL P.G.M. DE CALAHORRA PARA LAS UNIDADES DE EJECUCIÓN UE4 Y UES DEL AR-1 DEL P.G.M. 96		PAMPLONA ENERO 2016 ESC. REF. PROMOTOR "HERMANOS PIÑERO GL"
	PLANO Nº	"OFICINA DE PROYECTOS DE ARQUITECTURA Y URBANISMO MENDEBALDEA 2003 S.L.P." CIF. B31775034	C/Premín de trufa 2.bajo.T.948.257716
ESTADO MODIFICADO. PLANOS DE ORDENACIÓN: ALINEACIONES, COTAS, COORDENADAS Y ALTURAS DE LA EDIFICACIÓN			FOLIO 11 Foto: Jesús M. y Antonio Andía Colección: ESI 1.634 del C.O.A.V.N.

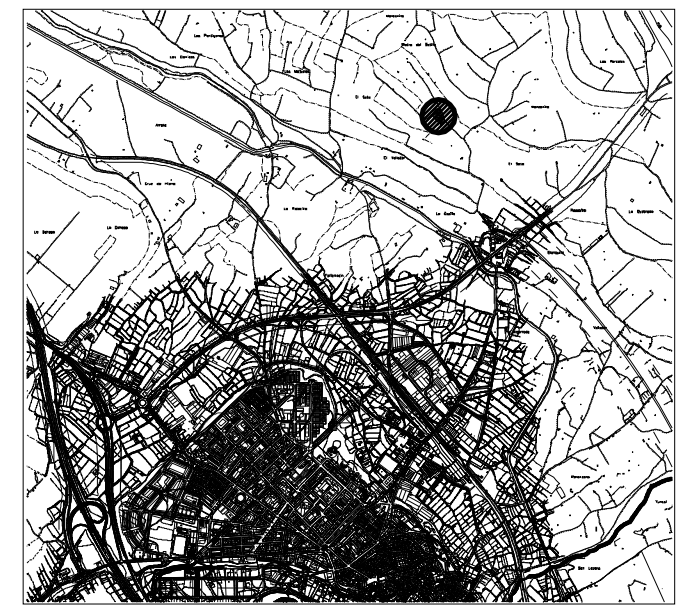
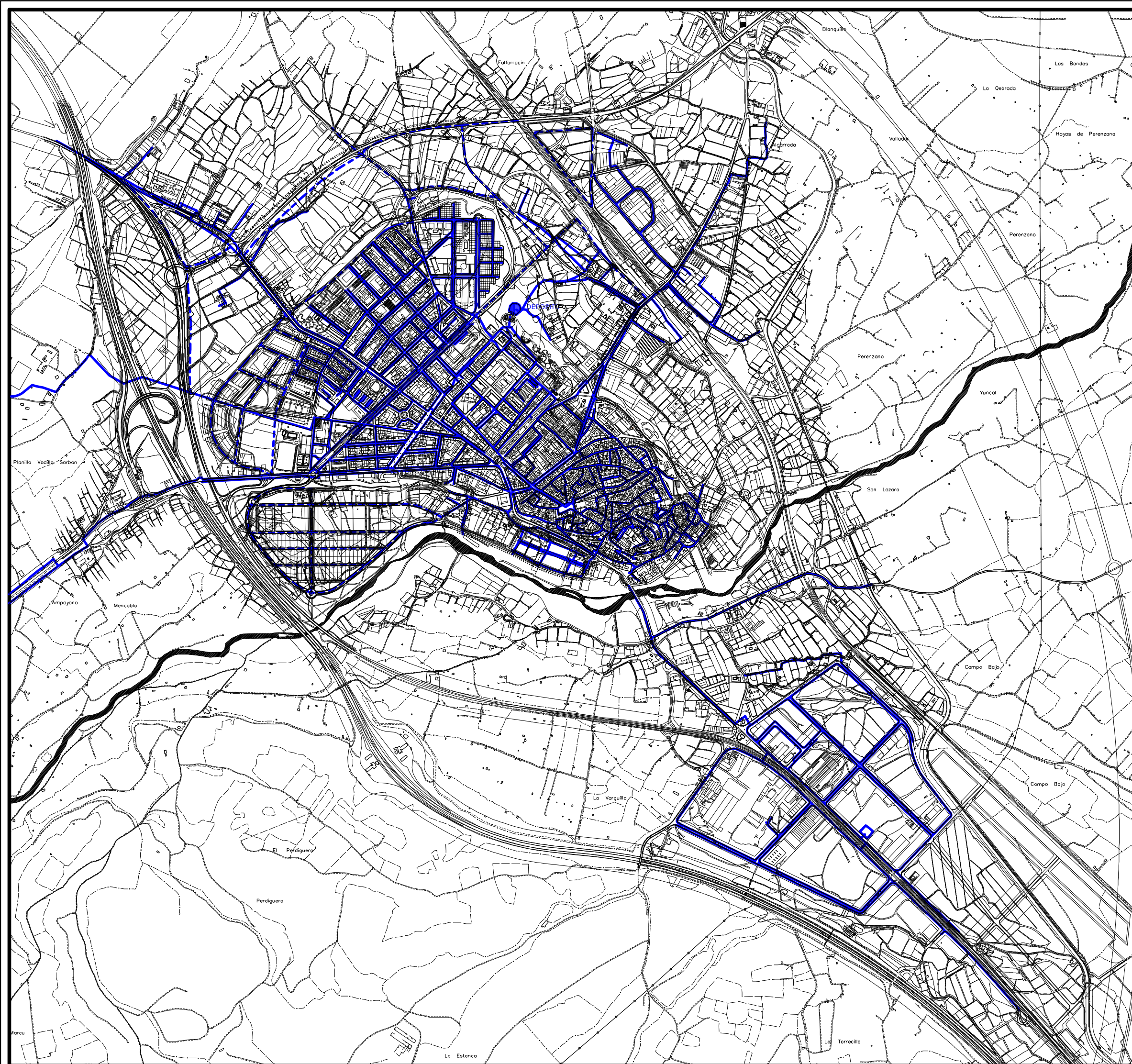


— LIMITE DEL SUELO URBANO

NOTA: Para las variantes o carreteras de circunvalación construidas anteriormente a la Ley de Carreteras 25/1996, de 29 de Julio, se establece una distancia de 25 metros respecto a la Línea Límite de edificación medidos desde la arista exterior de la calzada (línea blanca de la carretera).

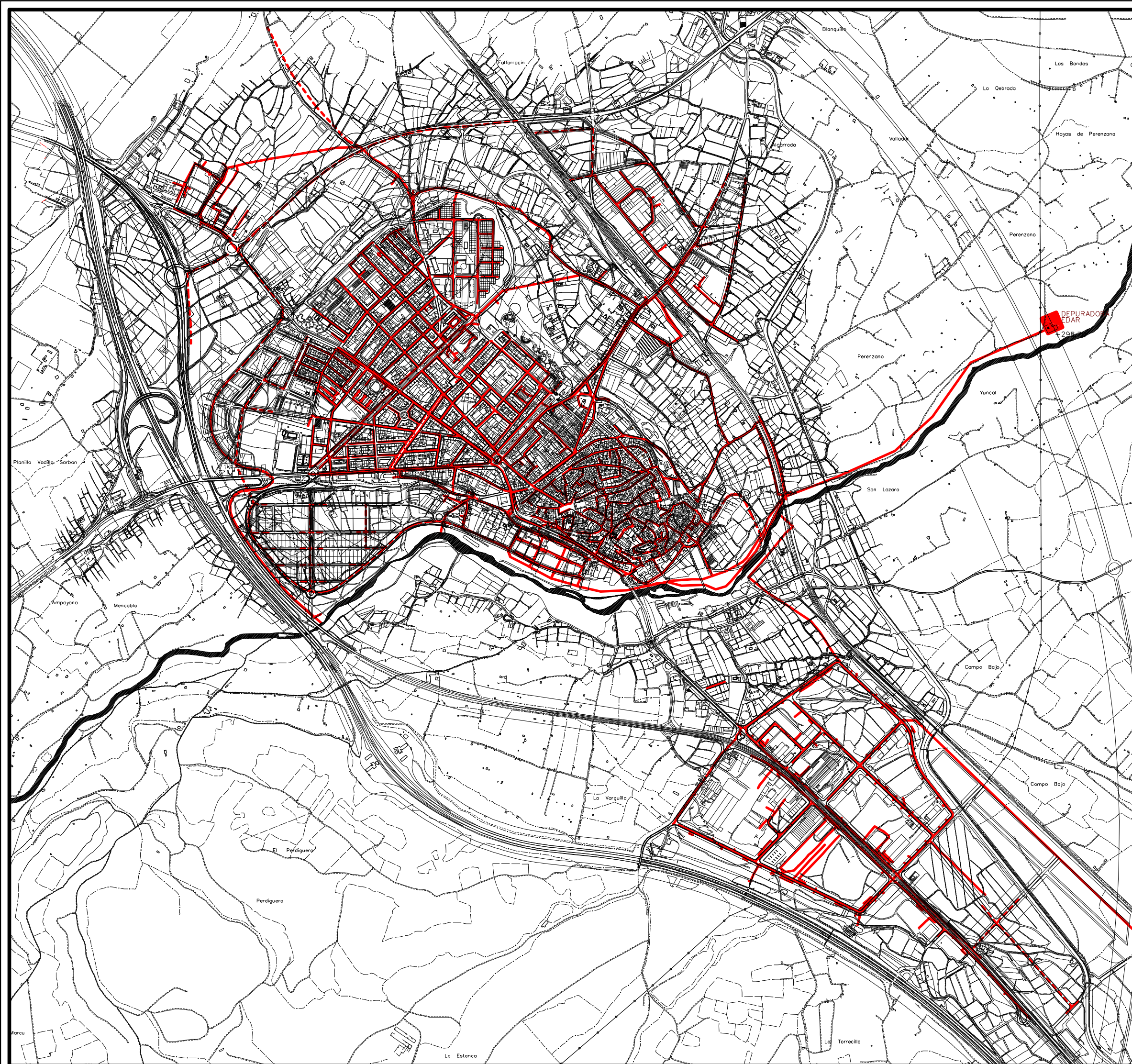
ADAPTACIÓN DEL P.G.O.U. DE CALAHORRA A LA LEY 10/1998, del 2 de Julio, de Ordenación del Territorio y Urbanismo de La Rioja.

ALINEACIONES, COTAS, COORDENADAS Y ALTURAS DE LA EDIFICACIÓN		TEXTO REFUNDIDO ABRIL 2008	ESCALA 1/1.500
COORDINADOR: GABRIELI OPERENA, Arquitecto LUIS TUNEL, Arquitecto NIEVES MENDOZA, Abogada M ^a JOSÉ NESTARES, Abogada		PROYECTO DE ORDENACIÓN	LÁMINA Nº O - 3.7
APROBACIÓN INICIAL 14-MARZO-2003	APROBACIÓN REVISIÓN 29-NOVIEMBRE-2004	APROBACIÓN DEFINITIVA 10-NOVIEMBRE-2006	MODIFICADO SEPTIEMBRE 2008



PUNTO DE CAPTACION DE ABASTECIMIENTO DE AGUA (RADIO DE AFECION 100 m)

	MODIFICACION PUNTUAL DEL P.G.M. DE CALAHORRA PARA LAS UNIDADES DE EJECUCION UE4 Y UE5 DEL AR-1 DEL P.G.M. 96	PAMPLONA	ENERO 2016
		ESC.	REF.
PLANO Nº	"OFICINA DE PROYECTOS DE ARQUITECTURA Y URBANISMO MENDEBALDEA 2003 S.L.P." CIF: B31775034	PROMOTOR	"HERMANOS PIÑEIRO GIL"
E.M.	ESTADO MODIFICADO : PLANOS DE ORDENACION: RED DE ABASTECIMIENTO PROPUESTA	IDENTIFICACION COLEGIAL DE LA SOCIEDAD	C/Premin de Iruña 2.bajo.T.948.257716 Fdo: Jesus M. y Antonio Andia Colegiados 633 y 634 del C.O.A.V.N
	RED DE ABASTECIMIENTO DE AGUA EXISTENTE		
	RED DE ABASTECIMIENTO DE AGUA PROPUESTA		
ADAPTACION DEL P.G.O.U. DE CALAHORRA A LA LEY 10/1998, del 2 de Julio, de Ordenación del Territorio y Urbanismo de La Rioja.			
PLANO DE: RED DE ABASTECIMIENTO PROPUESTA			
EQUIPO REDACTOR: - CARMELO LOPERENA, Arquitecto - LUIS TURIEL, Arquitecto - NIEVES MENDOZA, Abogada - Mª JOSE NESTARES, Abogada		FECHA: TEXTO REFUNDIDO ABRIL 2006	ESCALA: 1/7.500
APROBACION FINAL: 14-MARZO-2003		APROBACION PROVISIONAL: 29-NOVIEMBRE-2004	APROBACION DEFINITIVA: 10-NOVIEMBRE-2006
PLANO DE: ORDENACION		PLANO Nº: O - 4.1	MODIFICADO: SEPTIEMBRE 2006



	MODIFICACION PUNTUAL DEL P.G.M. DE CALAHORRA PARA LAS UNIDADES DE EJECUCION UE4 Y UE5 DEL AR-1 DEL P.G.M. 96		PAMPLONA ENERO 2016 ESC. REF.
	OFICINA DE PROYECTOS DE ARQUITECTURA Y URBANISMO MENDEBALDEA 2003 S.L.P. CIF: B31775034		PROMOTOR "HERMANOS PIÑERO GIL"
PLANO Nº	ESTADO MODIFICADO PLANOS DE ORDENACIÓN: RED DE SANEAMIENTO		C/Premin de Iruña 2.bajo.T.948.257716 IDENTIFICACION COLEGIAL DE LA SOCIEDAD 95288 Fdo. Jesus M. y Antonio Andia Colegiados 633 y 634 del C.O.A.V.N

— RED DE SANEAMIENTO EXISTENTE
- - - RED DE SANEAMIENTO PROPUESTA

**ADAPTACION DEL P.G.O.U. DE CALAHORRA
 A LA LEY 10/1998,
 del 2 de Julio, de Ordenación del Territorio y
 Urbanismo de La Rioja.**

RED DE SANEAMIENTO PROPUESTA

EQUIPO REDACTOR: - CARMELO LOPERENA, Arquitecto - LUIS TURIEL, Arquitecto - NIEVES MENDOZA, Abogada - M ^a JOSE NESTARES, Abogada	FIRMAS: 	TÍTULO: TEXTO REFUNDIDO ABRIL 2006	ESCALA: 1/7.500
PLANOS DE: ORDENACION		PLANOS Nº: O - 4.2	MODIFICADO
APROBACION INICIAL: 14-MARZO-2003	APROBACION PROVISIONAL: 29-NOVIEMBRE-2004	APROBACION DEFINITIVA: 10-NOVIEMBRE-2006	MODIFICADO



	MODIFICACION PUNTUAL DEL P.G.M. DE CALAHORRA PARA LAS UNIDADES DE EJECUCIÓN UE4 Y UE5 DEL AR-1 DEL P.G.M. 96		PAMPLONA ENERO 2016 ESC. REF.
	OFICINA DE PROYECTOS DE ARQUITECTURA Y URBANISMO MENDEBALDEA 2003 S.L.P. CIF: B31775034		PROMOTOR "HERMANOS PIÑERO GIL"
PLANO Nº	ESTADO MODIFICADO PLANOS DE ORDENACIÓN: RED DE ENERGÍA ELÉCTRICA		C/Premio de Iruña 2.baj. T.948.257716 IDENTIFICACION COLEGIAL DE LA SOCIEDAD 950288 Fdo. Jesus M. y Antonio Andia Colegiados 633 y 634 del C.O.A.V.N

——— RED DE ENERGIA ELECTRICA EXISTENTE
- - - - - RED DE ENERGIA ELECTRICA PROPUESTA

ADAPTACION DEL P.G.O.U. DE CALAHORRA A LA LEY 10/1998, del 2 de Julio, de Ordenación del Territorio y Urbanismo de La Rioja.			
RED DE ENERGIA ELECTRICA PROPUESTA			
EQUIPO REDACTOR: - CARMELO LOPERENA, Arquitecto - LUIS TURIEL, Arquitecto - NIEVES MENDOZA, Abogada - M ^a JOSE NESTARES, Abogada		TEXTO REFUNDIDO ABRIL 2006	ESCALA: 1/7.500
PLANOS DE: ORDENACION		PLANOS Nº: O - 4.3	
APROBACION FINAL: 14-MARZO-2003	APROBACION PROVISIONAL: 29-NOVIEMBRE-2004	APROBACION DEFINITIVA: 10-NOVIEMBRE-2006	MODIFICADO