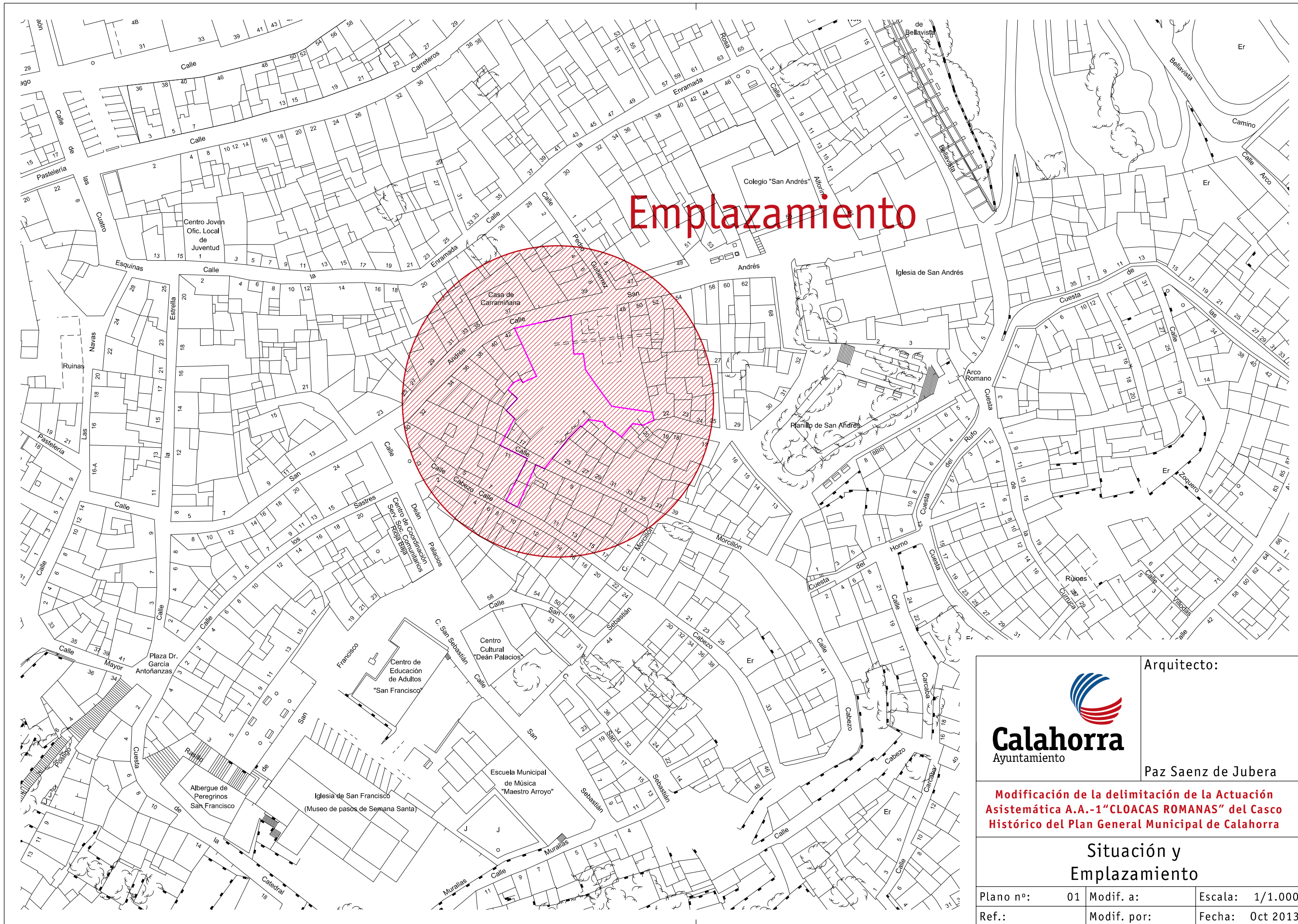

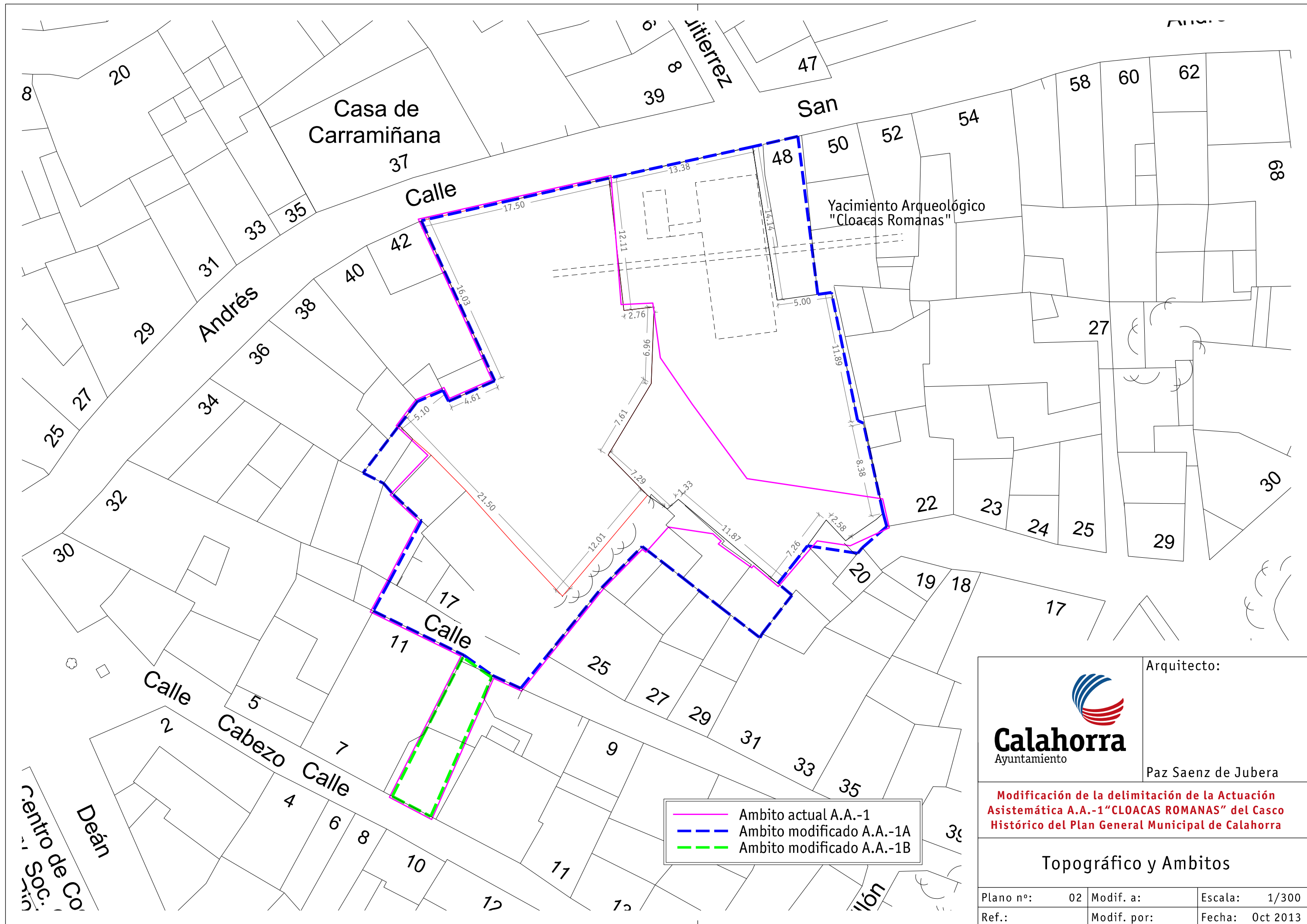


Emplazamiento



 Calahorra Ayuntamiento	Arquitecto:		
	Paz Saenz de Jubera		
Modificación de la delimitación de la Actuación Asistemática A.A.-1 "CLOACAS ROMANAS" del Casco Histórico del Plan General Municipal de Calahorra			
Situación y Emplazamiento			
Plano nº:	01	Modif. a:	Escala: 1/1.000
Ref.:		Modif. por:	Fecha: Oct 2013




Calahorra
 Ayuntamiento

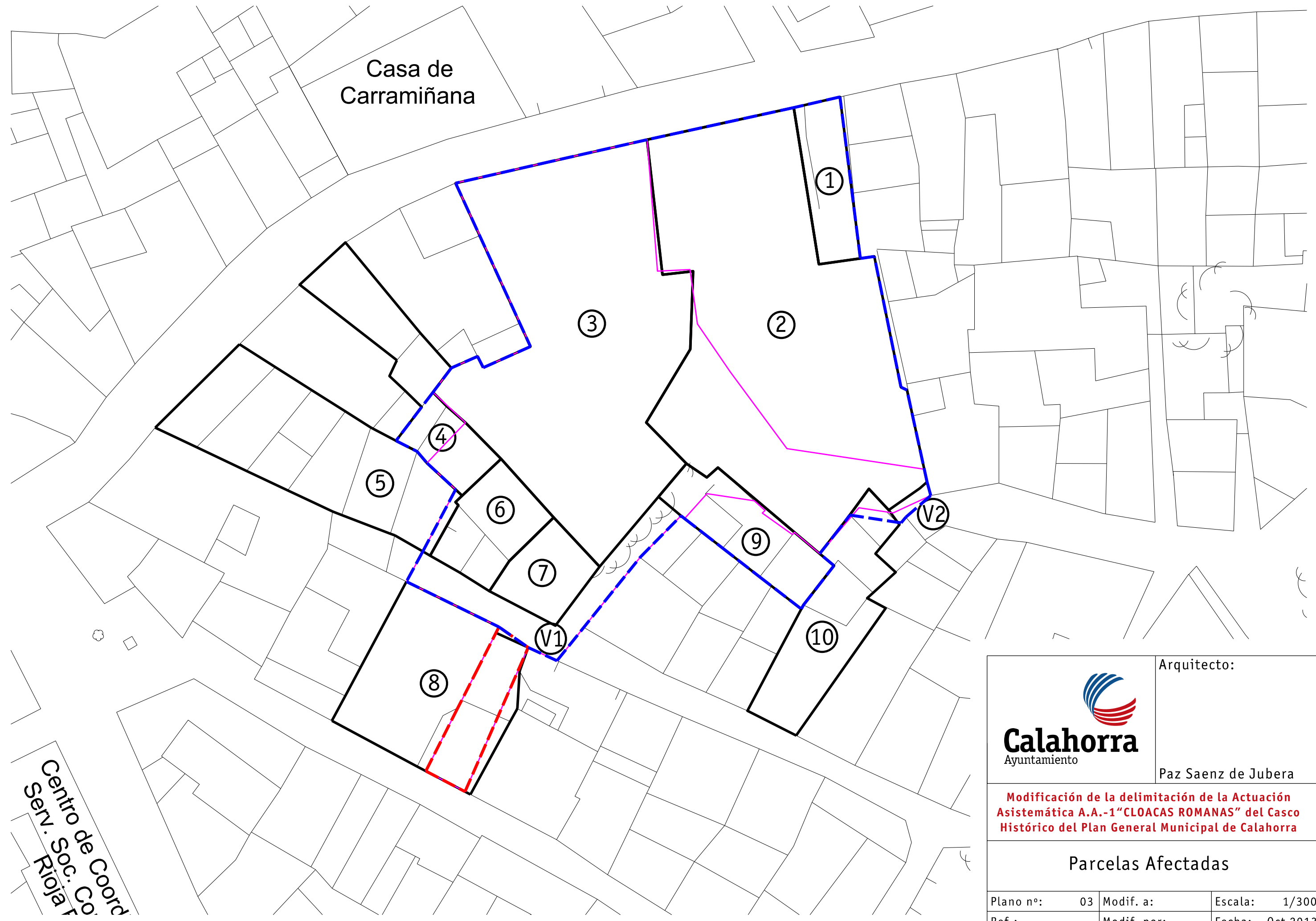
Arquitecto:
 Paz Saenz de Jubera

Modificación de la delimitación de la Actuación Asistemática A.A.-1 "CLOACAS ROMANAS" del Casco Histórico del Plan General Municipal de Calahorra

Topográfico y Ambitos

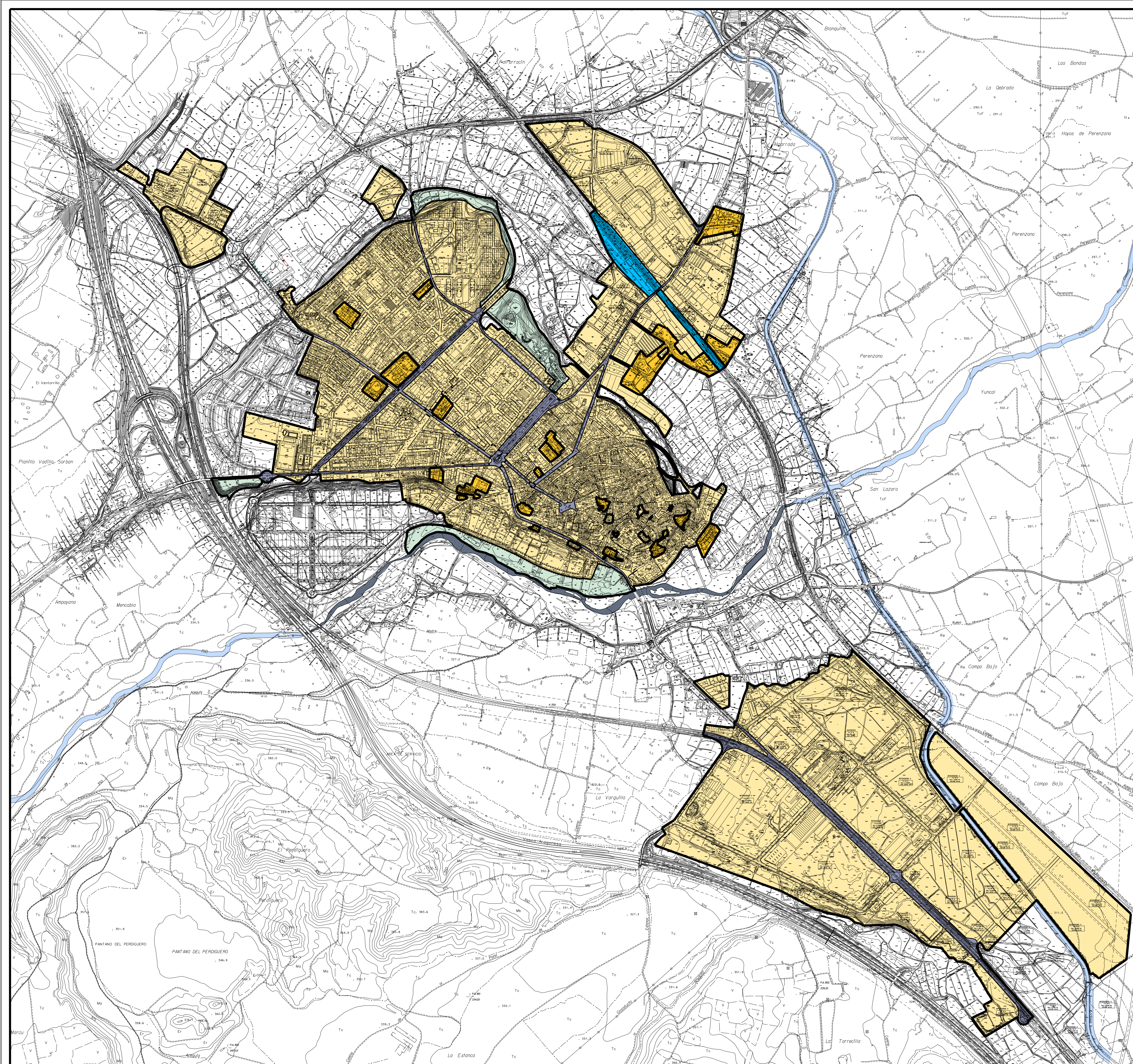
Plano nº:	02	Modif. a:	Escala:	1/300
Ref.:		Modif. por:	Fecha:	Oct 2013

Casa de Carramiñana



Centro de Coord.
Serv. Soc. Co.
Rioja

 Calahorra Ayuntamiento	Arquitecto:	
	Paz Saenz de Jubera	
Modificación de la delimitación de la Actuación Asistemática A.A.-1 "CLOACAS ROMANAS" del Casco Histórico del Plan General Municipal de Calahorra		
Parcelas Afectadas		
Plano nº: 03	Modif. a:	Escala: 1/300
Ref.:	Modif. por:	Fecha: Oct 2013

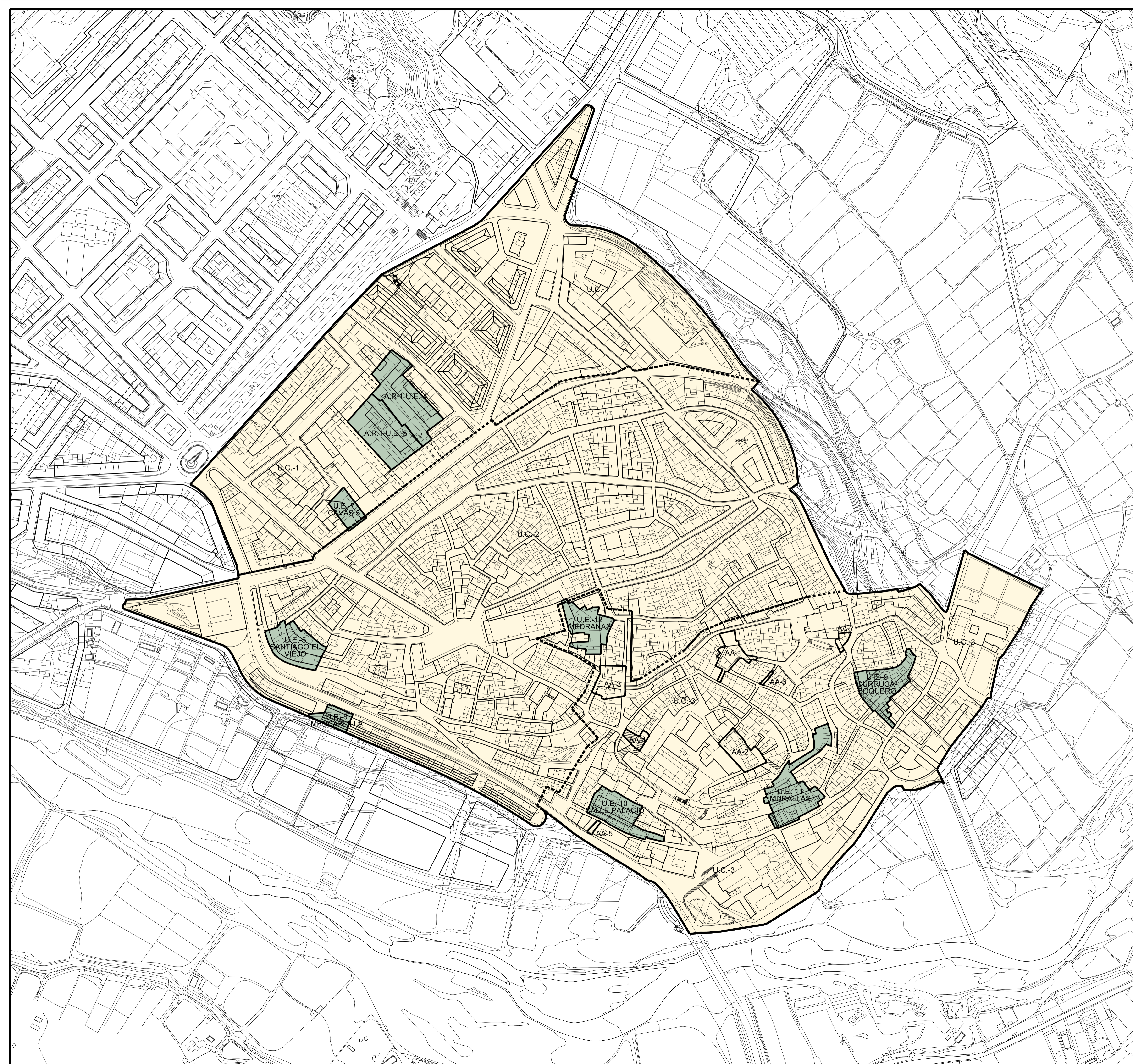


	SUELO URBANO CONSOLIDADO.....	2.827.953 m2
	SUELO URBANO NO CONSOLIDADO.....	321.633 m2
	SISTEMA GENERAL DE INFRAESTRUCTURAS.....	41.019 m2
	SISTEMA GENERAL VIARIO URBANO.....	166.683 m2
	SISTEMA GENERAL DE ZONAS VERDES.....	145.120 m2
TOTAL.....		3.502.408 m2
	CAUCES FLUVIALES	

ADAPTACION DEL P.G.O.U. DE CALAHORRA A LA LEY 10/1998, del 2 de Julio, de Ordenación del Territorio y Urbanismo de La Rioja.

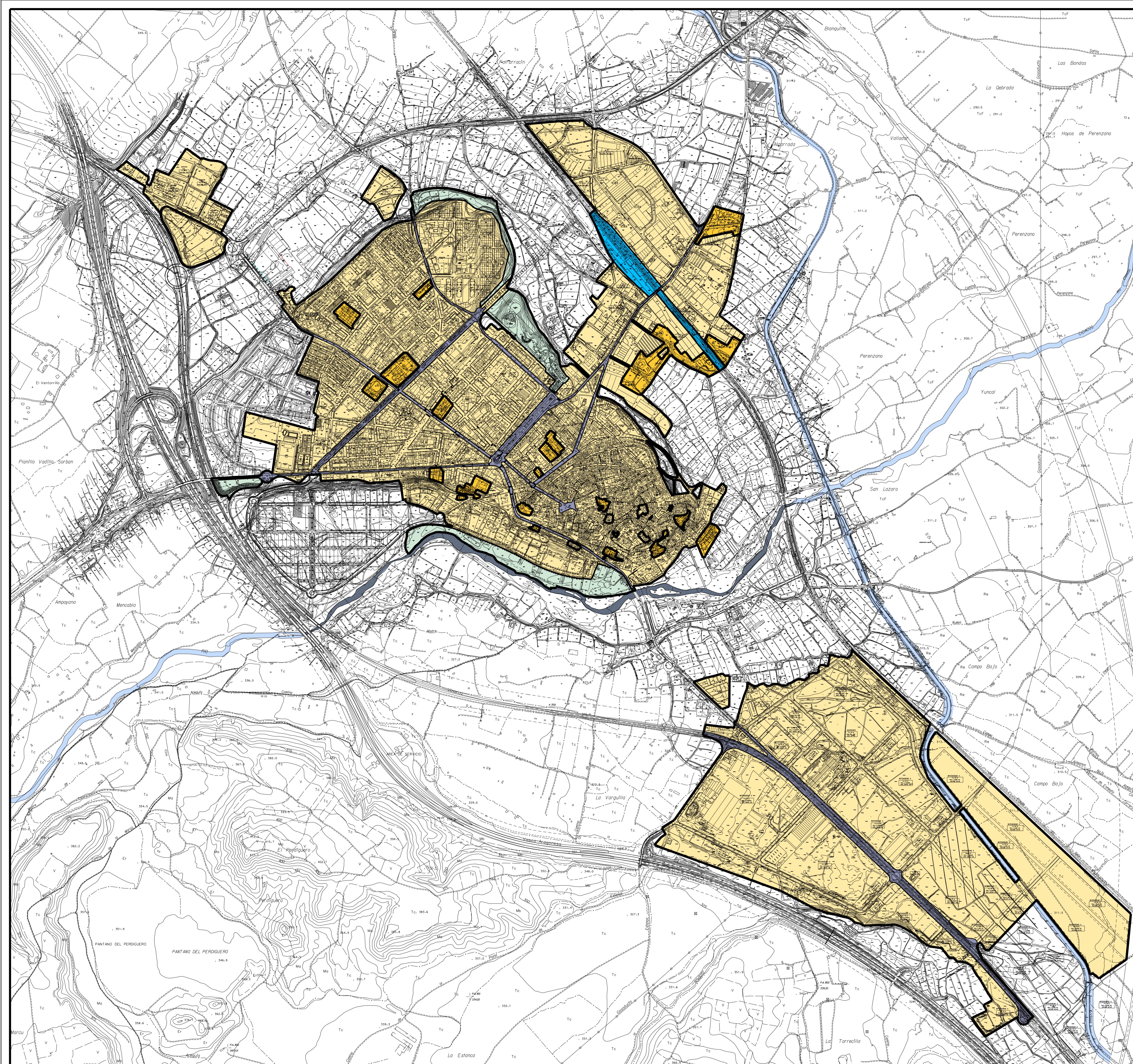
PLANO DE: **CATEGORIZACION DEL SUELO URBANO.**

EQUIPO REDACTOR: - CARMELO LOPERENA, Arquitecto - LUIS TURIEL, Arquitecto - NIEVES MENDOZA, Abogada - M ^a JOSE NESTARES, Abogada	FASE: TEXTO REFUNDIDO ABRIL 2006 	ESCALA: 1/7.500 PLANO DE: GESTION PLANO N ^o : G - 2
APROBACION INICIAL: 14-MARZO-2003	APROBACION PROVISIONAL: 29-NOVIEMBRE-2004	APROBACION DEFINITIVA: 10-NOVIEMBRE-2006 MODIFICADO: SEPTIEMBRE 2006



- SUELO URBANO CONSOLIDADO (U.C.)
- SUELO URBANO NO CONSOLIDADO (U.E.)
- SISTEMAS GENERALES DE ZONAS VERDES (S.G.Z.V.)

ADAPTACION DEL P.G.O.U. DE CALAHORRA A LA LEY 10/1998, del 2 de Julio, de Ordenación del Territorio y Urbanismo de La Rioja.			
PLANO DE DESAGREGACION PORMENORIZADA DEL SUELO URBANO. CASCO ANTIGUO.			
EQUIPO REDACTOR: - CARMELO LOPERENA, Arquitecto - LUIS TURIEL, Arquitecto - NIEVES MENDOZA, Abogada - M ^a JOSE NESTARES, Abogada		 	
APROBACION INICIAL 14-MARZO-2003		APROBACION PROVISIONAL 29-NOVIEMBRE-2004	
APROBACION DEFINITIVA 10-NOVIEMBRE-2006		MODIFICADO SEPTIEMBRE 2006	
FASE TEXTO REFUNDIDO ABRIL 2006		ESCALA 1/2.000	
PLANO DE GESTION		PLANO N° G - 3.1	



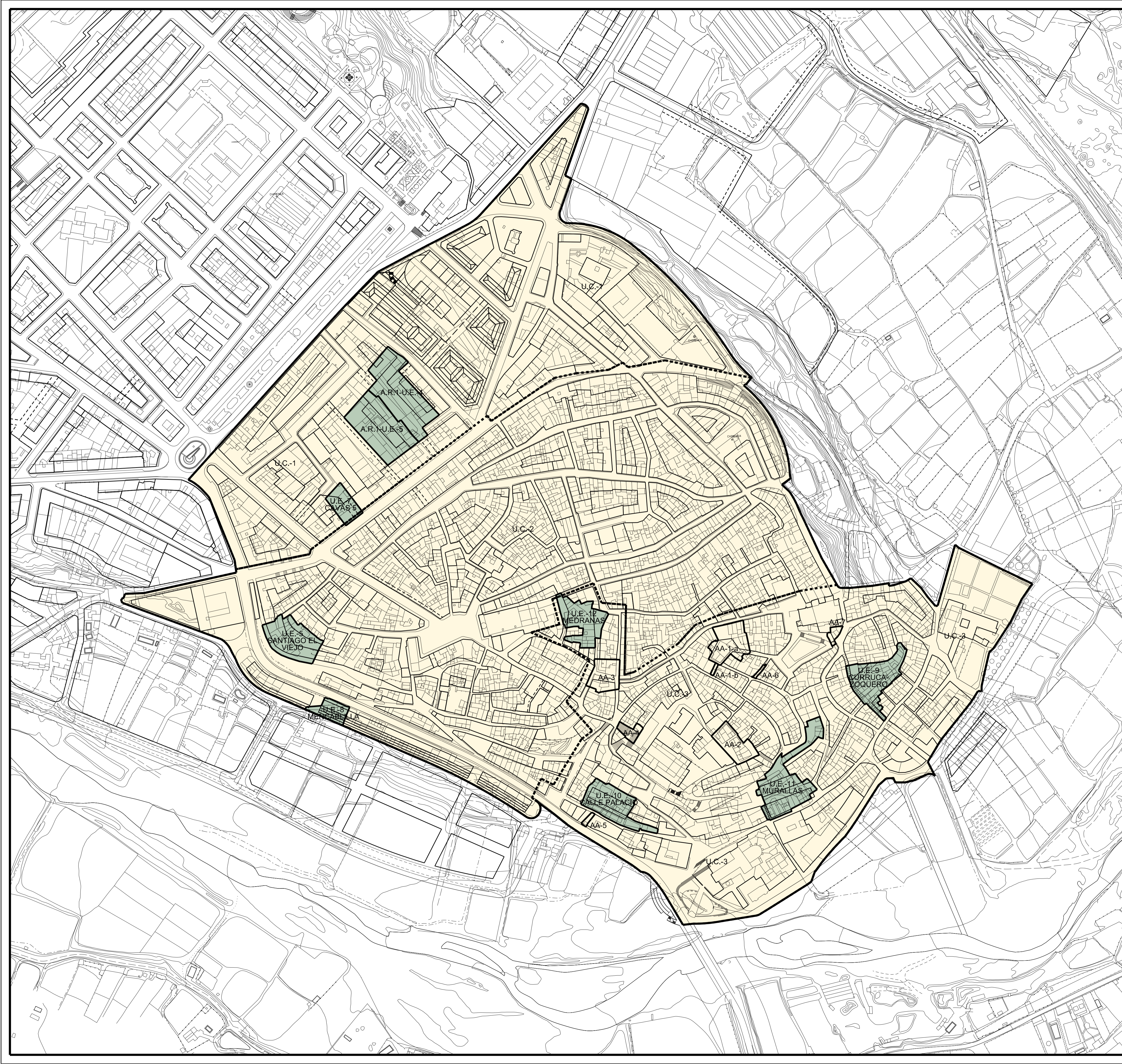
	SUELO URBANO CONSOLIDADO.....	2.827.953 m2
	SUELO URBANO NO CONSOLIDADO.....	321.633 m2
	SISTEMA GENERAL DE INFRAESTRUCTURAS.....	41.019 m2
	SISTEMA GENERAL VIARIO URBANO.....	166.683 m2
	SISTEMA GENERAL DE ZONAS VERDES.....	145.120 m2
	TOTAL.....	3.502.408 m2
	CAUCES FLUVIALES	

ADAPTACION DEL P.G.O.U. DE CALAHORRA A LA LEY 10/1998, del 2 de Julio, de Ordenación del Territorio y Urbanismo de La Rioja.

CATEGORIZACION DEL SUELO URBANO.

PLANO DE:	FASE:	ESCALA:
	TEXTO REFUNDIDO ABRIL 2006	1/7.500
PLANO DE:	PLANO N°:	
GESTION	G - 2 - mod	
FECHA DE MODIFICACION:	MODIFICA:	
OCTUBRE 2013	G - 2	

PAZ SAENZ DE JUBERA MUNILLA. Arquitecto Municipal



- SUELO URBANO CONSOLIDADO (U.C.)
- SUELO URBANO NO CONSOLIDADO (U.E.)
- SISTEMAS GENERALES DE ZONAS VERDES (S.G.Z.V.)

	ADAPTACION DEL P.G.O.U. DE CALAHORRA A LA LEY 10/1998, del 2 de Julio, de Ordenación del Territorio y Urbanismo de La Rioja.		
	PLANO DE: DESAGREGACION PORMENORIZADA DEL SUELO URBANO. CASCO ANTIGUO.		
- PAZ SAENZ DE JUBERA MUNILLA. Arquitecto Municipal	FASE: TEXTO REFUNDIDO ABRIL 2006	ESCALA: 1/2.000	
	PLANO DE: GESTION	PLANO N.º: G - 3.1- mod	
	FECHA DE MODIFICACION: OCTUBRE 2013	MODIFICA A: G - 3.1	