



Calahorra
Ayuntamiento

**GUÍA DE LOCALIZACIÓN
OBJETIVOS DE DESARROLLO
SOSTENIBLE DE LA AGENDA 2030**

Título: Guía de localización Objetivos de Desarrollo Sostenible de la Agenda 2030.

Contenidos y redacción: Ayuntamiento de Calahorra

Edición electrónica, Enero de 2022

Autores: Paz Sáenz de Jubera Munilla, arquitecta responsable.
Virginia Elena Lodosa Murga, arquitecta.
Francisco Ramos González, informático.
Diego Mateos Arlanzón, informático.

Este documento se desarrolla en el marco del proyecto:
**OBJETIVOS DE DESARROLLO SOSTENIBLE DE LA AGENDA 2030 DE CALAHORRA Y SU COORDINACIÓN
CON EL PLAN ESTRATÉGICO DEL CASCO HISTÓRICO E INCORPORACIÓN A GIS**

Programa subvencionado por el Gobierno de La Rioja y por el Ministerio de Trabajo y Economía Social y cofinanciado por el foro social Europeo con cargo al Programa operativo Empleo Juvenil 2014ES05M90P001.



ÍNDICE

CONTEXTO EN EL QUE SE PROPONE LA ESTRATEGIA	2
FASE 1 SENTANDO LAS BASES	4
1.1 GENERACIÓN DE CONOCIMIENTO, INTERÉS Y COMPROMISO	4
1.2. ESTABLECIMIENTO DEL PUNTO FOCAL DE LA AGENDA 2030.....	4
1.2.1 Identificar por cada ODS aquellas áreas y/o programas del municipio que ya están contribuyendo o están relacionados con la Agenda 2030.....	6
FASE 2 DIAGNÓSTICO LOCAL.....	8
2.1 ANÁLISIS DE CONTEXTO.....	8
2.2 MAPEO DE ACTORES DE LA SOCIEDAD CIVIL, DEL SECTOR PÚBLICO Y DEL SECTOR PRIVADO RESPECTO A LOS ODS.....	31
2.3 ANÁLISIS DE CAPACIDADES TÉCNICO ADMINISTRATIVAS Y POLÍTICAS	41
2.4 ANÁLISIS DE POLÍTICAS Y RECURSOS LOCALES	43
2.5 IDENTIFICACIÓN DE BRECHAS/DESAFIOS	44
FASE 3 DIAGNÓSTICO LOCAL /DISEÑO DE ESTRATEGIAS.....	46
3.1 PRESENTACIÓN DEL INFORME DE DIAGNÓSTICO.....	46
3.2 PRIORIZACIÓN DE ODS Y METAS GLOBALES.....	58
3.3 DETERMINACIÓN DE METAS LOCALES E INDICADORES DE SEGUIMIENTO.....	72
3.4 DETERMINACIÓN DE POLITICAS COMPLEMENTARIAS Y ACCIONES PARA EL CUMPLIMIENTO DE LAS METAS LOCALES PROPUESTAS.....	75
3.5 REVISIÓN DE LA INCLUSIÓN DE ASPECTOS TRANSVERSALES.....	79
3.6 COOPERACIÓN AL DESARROLLO LOCAL.....	79
FASE 4 IMPLEMENTACIÓN Y SEGUIMIENTO	80
4.1 IMPLEMENTACIÓN	80
4.2 SEGUIMIENTO	80

CONTEXTO EN EL QUE SE PROPONE LA ESTRATEGIA

Se ha seguido la metodología que se establece en la “Guía para la localización de la Agenda 2030” (https://www.agenda2030.gob.es/recursos/docs/Guia_para_Localizacion_de_la_Agenda_2030.pdf) y también se ha seguido la guía práctica “Agenda Euskadi 2030, Agenda 2030 local; Cómo abordar los objetivos de desarrollo sostenible desde el ámbito local”.



La definición y localización de la Agenda 2030 constituye la hoja de ruta para lograr un desarrollo sostenible transversal que integre el plano social, el económico y el medioambiental.

Los municipios llevan años trabajando desde la planificación, tanto estratégica como sectorial a favor del desarrollo sostenible, por lo que la Guía para la localización de la Agenda 2030 parte de la premisa de poner en valor el trabajo ya realizado y reorientar los esfuerzos hacia los retos que la Agenda 2030 plantea.

La Guía recorre el proceso de la localización a través de cuatro fases, en las que describen a modo de ficha cada uno de los pasos a seguir. Se integran los mecanismos y procesos que, de manera transversal, refuerzan las distintas fases y permiten que el propio proceso en sí de localización sea un proceso de aprendizaje y creación de capacidades y alianzas con los actores no públicos locales como la sociedad civil, el sector privado y/o el ámbito académico.



FASE 1 SENTANDO LAS BASES

1.1 GENERACIÓN DE CONOCIMIENTO, INTERÉS Y COMPROMISO

Suscitar interés y compromiso de sector público, privado y ciudadanía por ODS.

1. En julio de 2020 el Ayuntamiento Pleno acordó la [adhesión](#) a la [red de entidades locales para desarrollar los Objetivos de Desarrollo Sostenible \(ODS\) de la Agenda 2030 de la Federación Española de Municipios y Provincias](#).

1.2. ESTABLECIMIENTO DEL PUNTO FOCAL DE LA AGENDA 2030

Es clave designar a la persona-s/área que desde los planos político y técnico van a tener dentro del gobierno local la responsabilidad de impulsar y coordinar el proceso de localización e implementación de los ODS, así como el seguimiento del avance en la consecución de los retos prioritarios identificados y el logro de las metas planteadas, para realizar ajustes en caso de que se considere necesario.

PUNTO FOCAL: Área de planificación y gestión urbanística.

Equipo Técnico: Paz Sáenz de Jubera Munilla, arquitecta responsable.
Virginia Lodosa Murga, arquitecta.
Francisco Ramos González, informático.
Diego Mateos Arlanzón, informático.
Alto cargo: Concejales Esteban Martínez Pérez

PUNTOS FOCALES EN OTRAS ÁREAS:

En su compromiso de cumplir los objetivos de desarrollo sostenible (ODS), que establece la Agenda 2030, el Ayuntamiento de Calahorra constituye un grupo de trabajo interdisciplinar formado por técnicos y políticos. Y así, continuar impulsando un modelo de ciudad sostenible (social, económica y ambientalmente).

En primer lugar, se identifican los ODS que se encuentran en fase de desarrollo o en fase de planificación. Así mismo, se señalan las áreas municipales relacionadas directamente con la adecuación de los objetivos. Para facilitar la relación entre los ODS, las distintas instancias de gobierno y sus responsables técnicos y políticos.

Otros puntos focales, en diferentes áreas serán: Agenda Calahorra 2030; Planeamiento y gestión urbanismo; Obras y desarrollo urbanismo; Servicios sociales; Comercio; Transformación digital; Juventud; y Deportes.

FUNCIONES DEL CARGO POLÍTICO DENTRO DEL ÁREA

- Difundir el proceso de localización e implementación de los ODS en las instancias ejecutivas y legislativas locales.
- Presentar al conjunto del gabinete las metas globales de ODS y las metas nacionales y provinciales que son significativas para la realidad local.
- Determinar la composición de un equipo a cargo del proceso de localización.
- Coordinar la realización del diagnóstico local para identificar los retos prioritarios a abordar.
- Coordinar el proceso de priorización de objetivos, determinación de metas e indicadores locales, definición de las políticas para lograr dichas metas (incluyendo en su caso, la reorientación de las existentes o bien la definición de nuevas líneas de trabajo en forma de políticas locales).
- Coordinar la elaboración del documento final del Plan de localización.
- Coordinar el proceso de implementación y monitoreo del Plan de Localización.
- Comunicar las distintas etapas del proceso y los avances que se van logrando.

FUNCIONES DEL EQUIPO TÉCNICO:

- Identificar por cada ODS aquellas áreas y/o programas del municipio que ya están contribuyendo o están relacionados con la Agenda 2030.
- Establecer pautas en relación a la rutina de trabajo:
Agenda de reuniones:
 - Programa ODS: 1-2 reuniones semanales
 - Punto focal técnicos con alto cargo político: 1 reunión mensual
 - Grupo de trabajo: reunión mensual.
- Elaboración de informes mensuales sobre el trabajo realizado.
Formas de registro de las actividades: carpeta común donde se subirán actas de todas las reuniones e informes, así como trabajos.
- Coordinar el proceso de elaboración del diagnóstico local: Punto de partida base de datos para el Plan Estratégico del C.H. actualizada, datos e información recabados, DAFO.
- Elaborar la propuesta técnica de priorización de objetivos y metas ODS.
- Elaborar la propuesta técnica de determinación de metas locales e indicadores y de las políticas para lograr dichas metas (incluyendo en su caso, la reorientación de las políticas existentes o bien la definición de nuevas líneas de trabajo en forma de políticas locales).
- Elaborar la propuesta técnica para el sistema de monitoreo.
- Diseñar e implementar el plan de comunicación de la iniciativa ODS, que acompañará todo el proceso de localización.
- Convocar o diseñar espacios multiactor para involucrar a los distintos actores presentes en el territorio (organizaciones sociales, empresariales, académicas, etc.) en el proceso de localización.


















1.2.1 Identificar por cada ODS aquellas áreas y/o programas del municipio que ya están contribuyendo o están relacionados con la Agenda 2030.

Identificación y cumplimiento de objetivos desarrollo sostenible (ODS) de la Agenda 2030



Los objetivos de desarrollo sostenible se enmarcan dentro del ámbito competencial del Ayuntamiento de Calahorra

Identificación de las áreas municipales relacionadas directamente con la adecuación de los objetivos para facilitar la relación entre los ODS, las distintas instancias de gobierno y sus responsables técnicos y políticos.

ODS	ÁREAS/CONCEJALIAS DEL AYUNTAMIENTO DE CALAHORRA							
	Comisión de hacienda, contratación y promoción económica e industrial	Comisión de urbanismo y medio ambiente	Comisión de personal y seguridad pública	Comisión de administración general, transparencia, administración electrónica, calidad y fondos europeos	Comisión de servicios, obras y festejos	Comisión de derechos sociales	Comisión de calidad de vida	Comisión especial de cuentas
 1 LA PAZ Y LA JUSTICIA	✓			✓		✓	✓	✓
 2 AGUA LIMPIA Y SANEAMIENTO	✓	✓		✓			✓	✓
 3 SALUD Y BIENESTAR			✓	✓		✓	✓	✓
 4 EDUCACIÓN DE CALIDAD						✓		✓
 5 IGUALDADE GÉNERO						✓	✓	✓
 6 ENERGÍA LIMPIA Y ENERGÍA SOSTENIBLE	✓	✓			✓			✓
 7 ENERGÍA LIMPIA Y ENERGÍA SOSTENIBLE	✓							✓
 8 TRABAJO DECENTE Y ECONOMÍA CRECIMIENTO	✓			✓	✓	✓		✓
 9 INDUSTRIA, INNOVACIÓN E INFRAESTRUCTURA	✓	✓						✓
 10 REDUCCIÓN DE LAS DESIGNADES							✓	✓
 11 CIUDADES Y COMUNIDADES SOSTENIBLES	✓	✓		✓	✓			✓
 12 PRODUCCIÓN Y CONSUMO RESPONSABLES	✓							✓
 13 ACCIÓN POR EL CLIMA	✓	✓		✓				✓
 14 VIDA SUBMARINA	-	-	-	-	-	-	-	-
 15 VIDA DE ECOSISTEMAS TERRESTRES		✓		✓	✓			✓
 16 VIDA DE ECOSISTEMAS ACUÁTICOS	-	-	-	-	-	-	✓	✓
 17 ACCIÓN POR EL CLIMA	-	-	-	-	-	-	✓	✓

Fuente: Basado en el Manual para la Adaptación Local de los Objetivos de Desarrollo Sostenible, Argentina. ²Guía para la localización de la agenda 2030. Página 20.

FASE 2 DIAGNÓSTICO LOCAL

2.1 ANÁLISIS DE CONTEXTO

Los antecedentes de planificación con los que cuenta la ciudad de Calahorra, recogen la realidad física, social y económica, e identifican los principales retos y oportunidades de la ciudad de Calahorra, alineándose con los ODS de la Agenda 2030.

Estos planes, proyectos y actuaciones que se encuentran en fase de ejecución o en fase de desarrollo. Por ello, es necesario identificar qué se está haciendo y qué planes y programas están relacionados.

¿QUÉ PLANES Y PROGRAMAS ESTÁN RELACIONADOS? DE CARÁCTER TRANSVERSAL

Identificar que se ha ejecutado de estos planes y que queda por ejecutar.

EDUSI

Objetivo

La Estrategia DUSI “Calahorra, dos milenios de futuro” ha sido diseñada con el fin de reforzar el compromiso de la ciudad para afrontar los actuales retos sociales, económicos, ambientales, climáticos y demográficos y convertirlos en una oportunidad para construir participativamente una Calahorra aún más solidaria e inclusiva, emprendedora, sostenible y amable con sus mayores. Al mismo tiempo, aspira a ejercer con mayor responsabilidad territorial su posición vertebradora, contribuyendo a hacer de Europa un lugar más cohesionado, y de Calahorra una ciudad bimilenaria proyectada hacia un futuro común apasionante.

Ejecutado/ Por ejecutar

La EDUSI “Calahorra dos milenios de futuro” incluye líneas de actuación en todos los objetivos temáticos.

EJES	Líneas de actuación	% Ejecutado Certificado	% Por Ejecutar Pendiente Certificar	P.E.M. Inversión EDUSI
EJE 12	LA1R. Calahorra TIC	28,43% 107.245,61	71,57% 269.998,82	377.244,43€
	Fibra óptica	9.435,58		
	SIG	56.000,00		
	Equipamiento informático Casa Carramiñana	41.810,03		
EJE 12	LA2R. Movilidad Urbana Sostenible, inclusiva y saludable	100% 551.947,95	0% ----	551.947,95€
	PMUS	27.588,00		
	Proyecto calle Arrabal	32.609,50		
	Obra Arrabal	491.750,45		
EJE 12	LA3R. Cal-AHORRA por la eficiencia energética	17,52% 50.443,20	82,48% 237.529,64	287.972,84€

	Climatización edificio calle Teatro	28.743,20		
	Renovación de iluminación ornamental	-		
	Plan de eficiencia energética	21.700,00		
EJE 12	LA4R. Calahorra Bimilenaria y gastronómica	9,16%	90,84%	767.927,58€
		70.370,79	697.556,79	
	Intervención en torreón romano			
	Intervención en murallas romanas	45.370,76		
	Intervención en Las Medranas	25.000,00		
EJE 12	LA5R. Mejora del entorno urbano y natural	100%	0%	463.636,28€
		463.636,28	----	
	Obras en plaza de la verdura y calle portillo Lote 1	57.196,39		
	Obras en plaza de la verdura y calle portillo Lote 2	74.079,06		
	Urbanización calle Cárcaba	186.916,50		
	Urbanización cuesta Rufo	145.441,33		
EJE 12	LA6R (I). Calahorra ciudad COMERCIAL Y EMPRENDEDORA	8,40%	91,6%	666.937,11€
		56.000,00	610.937,11	
	Deán Palacios	56.000,00		
	Albergue	-		
EJE 12	LA6R (II). Calahorra ciudad INCLUSIVA	66,13%	33,87%	651.018,61€
		430.539,86	220.478,75	
	Rehabilitación parcelas	-		
	Proyecto reforma y adaptación Casa de los Curas	3.710,00		
	Obra Casa de los Curas	170.000,00		
	Plan de convivencia	21.000,000		
EJE 13	LA7R. Gestión	41,79%	58,21%	145.174,31€
		60.662,74	84.511,57	
	AT Auren	60.662,74		
EJE 13	LA8R. Comunicación	69,41%	30,59%	11.770,89€
		8.169,92	3.600,97	
	Contrato menor material promocional	8.169,92		
TOTAL		17,83%	82,17%	100%
		699.466,14	3.224.163,86	3.923.630,00

PLAN ESTRATÉGICO DEL CENTRO HISTÓRICO PLANIMETRÍA Y BASE DE DATOS.

Objetivo

Conseguir una herramienta de gestión, que permita almacenar, organizar, manipular y generar modelos con datos urbanísticos, sociales culturales económicos.

Mediante la recopilación de datos de los inmuebles de las características constructivas, urbanísticas, de uso o sociales de forma directa. Para poder generar una gran base de datos informatizada que ha de mantenerse actualizada para poder garantizar su fiabilidad y utilidad a la hora de realizar consultas y pueda generar estadísticas y planos fiables.

La base de datos recoge aspectos constructivos como las patologías edificatorias, aspectos funcionales, de habitabilidad, iluminación, ventilación, la accesibilidad, estado de conservación, valoraciones...

La información recopilada se organiza en una base de datos, planimetría y fichas ilustrativas por cada parcela o finca catastral.

Ejecutado

Se ha realizado un estudio exhaustivo del casco histórico de Calahorra que se ha desarrollado entre los años 2017-2019 cuenta con: análisis histórico, análisis físico y social. Estos análisis se han materializado a través de la planimetría, fichas descriptivas por edificación y la generación de una base de datos. Se concluye con un DAFO por objetivos alineados con los de la Agenda Urbana Española.

Por ejecutar

La actualización de la base de datos, en lo referente al estado de las edificaciones declaraciones de ruina y ruinas ejecutadas. Y la actualización de los datos del padrón de habitantes.

PLAN DE MOVILIDAD URBANA SOSTENIBLE

Objetivo

El Objetivo principal del Estudio de Movilidad Urbana Sostenible (PMUS) del Municipio de Calahorra es alcanzar **un nuevo equilibrio en los medios de transporte sobre unas bases de sostenibilidad y mejora de la calidad de vida urbana**. Para ello, el Estudio analiza todos los aspectos relacionados con la movilidad de los vecinos y usuarios del municipio y se plantea las siguientes acciones:

1. Inventariar la oferta y demanda de transporte en el municipio.
2. Estudio de la movilidad actual y tendencial según grupos sociales, flujos de movilidad por motivos y modos de desplazamiento, orígenes y destinos, distribución de mercancías, movilidad ciclista y peatonal, flujos de visitantes/turistas/de paso y centros atractores/generadores del municipio, grupos de usuarios y sus problemas.
3. Conocer el uso actual del transporte público.
4. Inventario energético y medioambiental en relación con la situación actual de la movilidad.
5. Diseño, análisis y evaluación de un programa de actuaciones con el objetivo de optimizar el sistema de transporte y las condiciones de movilidad y accesibilidad desde las perspectivas económica, social, espacial, temporal y energético-medioambiental.

6. Sensibilizar y motivar la imprescindible participación de los ciudadanos del municipio en un proceso de elaboración de un PMUS.

Fase	Líneas de actuación	% Ejecutado	% Por Ejecutar	P.E.M. Inversión PMUS
PEATONALIZACIÓN TEMPORAL				
1º	Calle Gral. Gallarza, entre el paseo Mercadal y Avd. del Pilar			
1º	Primer tramo de la calle Paletillas hasta la calle Basconia			
1º	Calle Padre Lucas hasta Avd. del Pilar.			
2º	Calle Paletillas se llegaría hasta la Calle Ruiz y Menta, peatonalizando la calle Basconia hasta Av. Del Pilar.			
ACCESIBILIDAD				
Tras el análisis del plan de accesibilidad se propone adoptar las secciones para las calles Bebricio, Gral. Gallarza y Paletillas en lugar de la peatonalización completa, dejando en manos del municipio la peatonalización temporal en el fin de semana de estas.				
UNIDADES DE EJECUCIÓN				
Arrabal/// (UE-8 Berbés cruce)				

Fuente: Plan de Movilidad Urbana Sostenible Aprobación provisional Expte:8/2014/CO-SER

PLAN DE ACCESIBILIDAD

Líneas de actuación

SECCIONES DE CALLE

Sección para Calle general Gallarza y Bebricio
Sección para Calle Paletillas
Remodelación del cruce de Av. Numancia y Avd. Achútegui de Blas

PLANES

Plan de transporte colectivo a centros de trabajo con par el polígono Tejerías, Azucarera y Recuenco.

INTEGRAR EL RÍO CIDACOS EN LA CIUDAD

Planificación de itinerarios en el entorno natural de la ciudad y el río.
Plan especial del río
Gestión del comunal entorno a criterios de sostenibilidad
Mejora de zonas verdes e interconexión entre ellas.
Plan de conservación y mantenimiento de los entornos naturales de la ciudad.
Inventario, diagnóstico y plan de zonas verdes y espacios públicos de la ciudad
Adecuación mediante arbolado y mobiliario urbano de las zonas verdes y espacios públicos de la ciudad.

MEJORAR LA CALIDAD DE LA IMAGEN URBANA DE LA CIUDAD

Plan y ordenanza de fachadas para el conjunto de la ciudad.
Plan de mejora, accesibilidad y embellecimiento de los accesos a la ciudad (Estación Numancia Bebricio...)
Plan de racionalización, mejora y mantenimiento de señalización urbana
Estudio de necesidades de limpieza y alumbrado

MOVILIDAD SOSTENIBLE PEATONAL Y CICLISTA

Programa de caminos escolares
Desarrollo, actualización de la accesibilidad.
Desarrollo y mantenimiento del carril bici
Ordenar el uso de la bicicleta
Estudio de viabilidad de un programa de alquiler de bicis
Puesta en funcionamiento de aparcamientos disuasorios.
Mayor implicación del personal municipal (coordinación entre áreas, sanción aparcamiento ilegal carga/descarga)
Mejorar la iluminación y visibilidad de los pasos de peatones.
Estudio de viabilidad de un sistema de información de disponibilidad de aparcamientos en la ciudad en tiempo real.
Análisis de las necesidades reales de aparcamiento que precisa la ciudad
Reorganización Del tráfico automovilístico (calles unidireccionales compatibles con carriles bici)
Puesta en marcha de un sistema que facilite "compartir el uso del automóvil" en los desplazamientos (dentro de una empresa/polígono, nivel interurbano [blablacar-calahorra])
Racionalización de horarios y paradas del transporte público (parada polígonos industriales, estaciones de bus y tren coordinación con los horarios)
Revisión de los sistemas de transporte interurbano.

ENTORNO COLEGIOS

Entorno colegio Aurelio Prudencio
Entorno colegio público Quintiliano
Entorno guardería de nuestra señora del Carmen
Entorno IES Marco Pablo Quintiliano
Entorno colegio Sta. Teresa
Entorno colegio Milagrosa

Fuente: Anejo de coordinación con el Plan de Accesibilidad del PMUS Aprobación provisional
Expte:8/2014/CO-SER

PLAN GENERAL MUNICIPAL

Objetivos generales

La Revisión del Plan General Municipal de Calahorra tiene un contenido fundamentalmente de adaptación y actualización a la legislación vigente, así como de ajuste del Plan General anterior a la nueva realidad socio-económica y del mercado inmobiliario.

0. Consolidar el modelo de ciudad compacta sin necesidad de proponer nuevos desarrollos más allá de los límites físicos y artificiales perfectamente reconocibles.
1. Adaptación al nuevo marco legislativo, cumplir con la nueva legislación aplicable
2. Actualización del Plan de forma que responda tanto a las circunstancias de la realidad presente como a las expectativas y pretensiones futuras de la ciudad. Realizar un planteamiento realista, adecuado a la realidad inmobiliaria actual.
3. Incidir en la mejora de la calidad de vida de los habitantes de Calahorra.
4. Clarificarlo generando así un documento que sea claro y accesible.
5. Adecuación al dinamismo de la ciudad
6. Consideración de la realidad urbano/territorial de Calahorra y su entorno.
7. Coordinación con otros planes y programas de carácter sectorial, así como con los diversos proyectos estratégicos previstos sobre el territorio de la Comunidad Autónoma de La Rioja, buscando la integración sinérgica de las diferentes actuaciones y políticas incidentes sobre el mismo y evitando conflictos y disfunciones entre ellas.
8. Refundir en un documento único los desarrollos y las modificaciones a las que se haya visto sometido el PGM desde su entrada en vigor y mientras se tramite la Revisión, clarificando la relación entre el nuevo PGM y el planeamiento de desarrollo aprobado, realizando en el marco de la Revisión, mediante las posibilidades contempladas en la normativa de aplicación al respecto, aquellas actuaciones que resulten más adecuadas a tal fin.

Líneas de actuación		P.E.M. Inversión/ Gasto PGM
UNIDAD DE EJECUCIÓN CASCO HISTÓRICO		
1º	UE-1-CH. JOSE MARÍA ADAN	15.795.158€
2º	UE-2-CH. SANTIAGO EL VIEJO	2.271.322€
2º	UE-3-CH. CAVAS,5	2.998.727€
2º	UE-4-CH. MENCABILLA	1.825.055€
3º	UE-5-CH. CURRUCA-ZOQUERO	3.398.582€
3º	UE-6-CH. CALLE PALACIO	3.945.084€
1º	UE-8-CH. CLOACAS ROMANAS	534.913€
2º	UE-9-CH. PASAJE DIAZ	4.013.906€
3º	PERI DE LA VERDURA	
ENSANCHE		
1º	UE-2-E. AUTOBUSES	11.388.194€
2º	UE-3-E. SUBIRAN	16.147.706€
2º	UE-4-E. BERBES	7.622.347€
1º	UE-5-E. SILO	21.521.267€
1º	UE-6-E. GUARDIA CIVIL	13.261.355€

1º	UE-SGE-1	37.473.363€
ÁREAS DE ACTIVIDAD ECONÓMICA		
2º	UE-1-AE. BALLUJERA 1	9.924.421€
2º	UE-2-AE. BALLUJERA 2	7.450.643€
USOS INDUSTRIALES		
2º	UE-1-I. ALGARRADA SAN ADRIAN	19.631.586€
SECTORES EN EL SUELO Urbanizable delimitado		
3º	S-1 La Planilla	
3º	S-2 Cidacos	
3º	S-3.1 Viacampo Residencial	
3º	S-3.2 Viacampo Residencial	
3º	S-3.3 Viacampo Residencial	
3º	S-4 Variante Norte II	
3º	S-12 Variante Norte I	
4º	S-5 Variante Sur	
4º	S-9 Tejerías 4	
4º	S-14 Bellavista	
4º	El Carmen II	
PROGRAMACIÓN DE LAS INVERSIONES PREVISTAS EN EL PGM		
Suelo urbano no consolidado. Sectores del suelo urbanizable delimitado y sistemas generales:		
3º	Nuevo depósito de abastecimiento (9.000m ³) y conducción desde captación	3.500.000€
2º	Tanque de tormentas	2.000.000€
4º	Redes separativas de saneamiento	5.000.000€
4º	Ampliación EDAR	2.000.000€
2º-3º-4º	Construcción 3STR y líneas de alta tensión para cierre anillo	3.200.000€
1º	Supresión del paso a nivel del FFCC	2.100.000€
2º-3º	Construcción de vial y estructuras en vado río Cidacos	2.750.000€
2º-3º-4º	Adecuación de zonas verdes SGZV 22€/m ²	4.177.470€
1º-2º-3º	Adecuación de zonas verdes UEs suelo urbano (25€/m ²)	706.700€
1º-2º-3º-4º	Plan de vigilancia ambiental 4.000€/año	64.000€
3º	Expropiación UE-5-CH y UE-8-CH	455.000€
1º	UE-8-CH Cloacas romanas. Demoliciones, urbanización y edificación	534.913€
1º	Expropiación SGE-1 (Centro educativo FP)	1.082.940€
1º	Demoliciones y Urbanización SGE-1 (Centro educativo FP)	4.000.000€

Fuente: Plazos para el desarrollo de las previsiones del PGM BOR 9 de Marzo 2021

¿QUE SE ESTÁ HACIENDO?/ ACTUACIONES/ ÁMBITOS ESPECÍFICOS

PLAN	LUGAR	ESTADO	+ INFORMACIÓN
PGM 2006	EL RECUENCO	EN EJECUCIÓN	http://www.calahorra.es/portal/contenedor3.jsp?codResi=1&contenido=17505&language=es&layout=contenedor3.jsp&nivel=1400&seccion=s_fnot_d4_v1.jsp&tipo=8
EDUSI	URBANIZACIÓN Y ADECUACIÓN CALLE ERAS	EN EJECUCIÓN	http://www.calahorra.es/portal/contenedor3.jsp?codResi=1&contenido=18363&language=es&layout=contenedor3.jsp&nivel=1400&seccion=s_fnot_d4_v1.jsp&tipo=8 http://www.calahorra.es/portal/contenedor3.jsp?seccion=s_fnot_d4_v1.jsp&contenido=20483&tipo=8&nivel=1400&layout=contenedor3.jsp&codResi=1&language=es
EDUSI PMUS	CALLE ARRABAL	LICITACIÓN	http://www.ayto-calahorra.es/portal/contenedor3.jsp?seccion=s_fnot_d4_v1.jsp&contenido=19053&tipo=8&nivel=1400&layout=contenedor3.jsp&codResi=1&language=es
EDUSI	CASA DE LOS CURAS	LICITACIÓN	http://www.calahorra.es/portal/contenedor3.jsp?codResi=1&contenido=18525&language=es&layout=contenedor3.jsp&nivel=1400&seccion=s_fnot_d4_v1.jsp&tipo=8
EDUSI	MURALLAS DE JUAN RAMOS	EN EJECUCIÓN	http://www.calahorra.es/portal/contenedor3.jsp?codResi=1&contenido=19233&language=es&layout=contenedor3.jsp&nivel=1400&seccion=s_fnot_d4_v1.jsp&tipo=8
PECH	DERRIBO DE EDIFICIOS EN RUINA	EN CONTINUA EJECUCIÓN	http://www.calahorra.es/portal/contenedor3.jsp?codResi=1&contenido=18477&language=es&layout=contenedor3.jsp&nivel=1400&seccion=s_fnot_d4_v1.jsp&tipo=8
PMUS Plan de accesibilidad	Accesibilidad colegios	PARTE EJECUTADA / RESTO EN EJECUCIÓN	http://www.ayto-calahorra.es/portal/contenedor3.jsp?seccion=s_fnot_d4_v1.jsp&contenido=18779&tipo=8&nivel=1400&layout=contenedor3.jsp&codResi=1&language=es
PGM 2006	“Las cloacas”	En proceso de tramitación licitación las obras	http://www.ayto-calahorra.es/portal/contenedor3.jsp?seccion=s_fnot_d4_v1.jsp&contenido=18861&tipo=8&nivel=1400&layout=contenedor3.jsp&codResi=1&language=es
	“Renovación del alumbrado exterior en el casco histórico, (IDAE)”		http://www.calahorra.es/portal/contenedor4.jsp?seccion=s_fdes_d4_v1.jsp&contenido=13321&tipo=6&nivel=1400&codResi=1&language=es

¿QUÉ OPORTUNIDAD SUPONE LA AGENDA 2030 PARA CALAHORRA?(PUNTO 6)

La definición e implementación de la Agenda 2030 constituye la hoja de ruta para lograr un desarrollo sostenible transversal que integre el plano social, el económico y el medioambiental. Desarrollando los objetivos de desarrollo sostenible adaptándose a las necesidades locales, a las políticas y a los planes municipales. Así mismo, facilita una mejor planificación, seguimiento y medición de los resultados obtenidos. La definición e implementación de la Agenda 2030 supone para Calahorra:

Un activo para captar fondos de recuperación europeos, que sirva de **motor económico**. Potenciando la economía local, el comercio, la industria y las actividades agropecuarias.

La **mejora la calidad de vida de sus habitantes**. Promoviendo un desarrollo urbano sostenible adaptado a la realidad social, económica y medioambiental.

Integradora e igualitaria: Lograr una **cohesión social** de los barrios más vulnerables.

Frenar los efectos de la **crisis del COVID-19** impidiendo o frenando el incremento en las desigualdades.

DIAGNÓSTICO Y SÍNTESIS (PUNTO 8)

A continuación se recogen los análisis existentes que identifican las debilidades, amenazas, fortalezas y oportunidades de la ciudad de Calahorra.

Estos análisis corresponden a los planes:

- Calahorra dos milenios de futuro Estrategia de Desarrollo sostenible (EDUSI).
- Plan estratégico del casco histórico (PECH), el cual estructura su análisis DAFO, siguiendo los ejes estratégicos que propone la Agenda Urbana española (AUE), donde se identifican 10 ejes estratégicos vinculados al ODS 11.
 - AUE E.1: TERRITORIO PAISAJE Y BIODIVERSIDAD
 - AUE E.2: MODELO DE CIUDAD
 - AUE E.3: CAMBIO CLIMÁTICO Y RESILIENCIA
 - AUE E.4: GESTIÓN SOSTENIBLE DE LOS RECURSOS, ECONOMÍA CIRCULAR
 - AUE E.5: MOVILIDAD Y TRANSPORTE
 - AUE E.6: COHESIÓN SOCIAL E IGUALDAD DE OPORTUNIDAD
 - AUE E.7: ECONOMÍA URBANA
 - AUE E.8: VIVIENDA
 - AUE E.9: ERA DIGITAL
 - AUE E.10: INSTRUMENTOS DE INTERVENCIÓN Y GOBERNANZA
- El plan de movilidad urbana sostenible (PMUS), que incorpora el plan de accesibilidad.

DEBILIDADES (internas)		
D01	EDUSI AUE E.1 AUE E.2 AUE E.8	Modelo territorial expansivo desplazamiento geográfico hacia los ensanches y nuevos desarrollos urbanísticos, generando nuevos puntos de centralidad urbana en detrimento del casco histórico.
D02	EDUSI AUE E.1 AUE E.2 AUE E.4 PMUS	Proceso de desinversión, vaciado, deterioro de viviendas, declive físico generalizado, obsolescencia de infraestructuras, déficit servicios urbanos, “pobreza energética”, barreras de movilidad y accesibilidad en <u>el casco histórico</u> .
D03	EDUSI AUE E.2 AUE E.6	Concentraciones de población magrebí y población vulnerable en el entorno del Barrio del Arrabal, lo que conlleva una estigmatización negativa de la zona y una cierta percepción de gueto.
D04	EDUSI AUE E.2 AUE E.8	Tendencia a la dualización en la percepción de la ciudad: Calahorra vieja (el casco histórico) como el núcleo de referencia identitario para las personas mayores y centro de residencia de personas con bajos recursos, y Calahorra nueva como el ámbito de referencia cotidiana de los jóvenes y las familias.
D05	EDUSI	Desaprovechamiento y deterioro del patrimonio histórico, arqueológico y cultural, incluidos los museos.
D06	EDUSI AUE E.6 AUE E.7	Falta de oportunidades de empleo y fuga de población por pérdida de importancia del sector primario y de la construcción como fuentes de empleo. Además, pérdida de comercio especializado y de calidad que daba servicio no sólo a la población local sino también a la comarcal. Pérdida de empleo riesgo de exclusión social.
D07	EDUSI AUE E.7	Disminución de la capacidad de atracción comercial de Calahorra respecto a los municipios de su área de influencia.
D08	EDUSI AUE E.3 AUE E.8 AUE E.9	Retraso en la adopción de estándares de eficiencia energética, energías renovables, uso sostenible de los recursos y TIC. Escasa incorporación de las TICS en la gestión urbana al no avanzar hacia Smart City en los distintos ámbitos.
D09	EDUSI AUE E.3 AUE E.5 PMUS	Dependencia excesiva del vehículo privado, a la vez que la red de transporte público presenta deficiencias de dimensionamiento y frecuencia. Por ello, los datos de tráfico señalan altos valores de emisiones de CO ₂ procedentes del parque móvil.
D10	PMUS AUE E.2	Escasez de calles peatonales que impide que los barrios puedan estar conectados entre sí por itinerarios peatonales y no supone un incentivo que anime a la población a moverse a pie por el núcleo urbano.
D11	PMUS	Obstáculos en las aceras, ausencia de rebajes de bordillos y Acerados estrechos.
D12	EDUSI AUE E.2	Modelo de desarrollo urbano sectorial y mono funcional, con los consiguientes problemas de movilidad, sostenibilidad y gasto energético.
D13	EDUSI AUE E.3	Fragilidad ambiental por situación de la ciudad en la vega del Cidacos que se ve afectada por las inundaciones de las crecidas del río y por presiones derivadas del desarrollo de suelo industrial.
D15	AUE E.1 AUE E.2	Complejidad a la hora de configurar el casco antiguo debido al trazado histórico y a la orografía condicionada por el cerro en el que se sitúa, cuya ladera presenta poca compacidad y ligeros deslizamientos de tierra.
D16	AUE E.1	Antagonismo entre la perspectiva de la planificación urbana y la rural.
D17	AUE E.1 AUE E.6	Necesidad de abordar los fenómenos migratorios desde el estudio del territorio y los instrumentos de planificación de nivel supralocal o comarcal. Demanda de trabajadores para explotaciones agrícolas, con importante presencia de extranjeros o minorías étnicas.

DEBILIDADES (continúa)		
D18	AUE E.2 AUE E.6	Pirámide de población regresiva, con una tendencia en el censo de descenso poblacional.
D19	AUE E.3	Alto consumo energético fósil, principalmente en edificios, en el transporte y procedente de la industria que posee Calahorra.
D20	AUE E.3	Estudios y medidas de adaptación al cambio climático insuficientes.
D21	AUE E.4	Actividades productivas de baja eficiencia energética, con un elevado consumo de energía final.
D22	AUE E.4 AUE E.6	Inadecuado sistema de gestión de residuos, con difícil acceso al casco o con instalaciones deficientes u obsoletas en el contexto del reciclaje y la economía circular. Acumulación de residuos en los solares vacíos del casco histórico. Constituyendo un problema de civismo y salubridad.
D23	AUE E.5 PMUS	Déficit de aparcamientos, sobre todo en la parte antigua de la ciudad.
D24	AUE E.7	Efectos negativos de una actividad económica muy especializada, centrada en la huerta y la producción de conservas.
D25	AUE E.9	Insuficiente nivel de digitalización de la oferta turística para atraer visitantes nacionales e internacionales.
D26	AUE E.9	Brecha digital en sectores de la población.
D27	AUE E.9	Escasa formación de la población en la utilización de las tecnologías de la información, con serias implicaciones y consecuencias en materia de competitividad local. Insuficiente penetración de la firma electrónica en la sociedad y de la implantación de las gestiones telemáticas.
D28	AUE E.10	Efectos de una actividad económica muy especializada en un único sector de actividad.
D29	AUE E.10	Alto nivel de desempleo juvenil, provocado por una insuficiente oferta. La alternativa suelen ser empleos precarios y de corta duración. Unido a una falta de vocación empresarial entre los jóvenes.
D30	AUE E.10	Incapacidad de la ciudad para atraer y retener talento motivada por la brecha entre formación y mercado de trabajo.
D31	PECH	La calidad del espacio público en deterioro en la zona del casco antiguo. Se han incorporado al espacio público espacios reciclados y residuales que no tienen uso y presentan un diseño urbano nulo o deficiente. Espacios reciclados, solares vacantes, reconvertidos en espacios públicos estanciales que no tienen uso. Espacio residual fruto del intrincado trazado de la zona y son aprovechados como pequeños espacios de convivencia. Solares vacíos donde se acumulan residuos, o se convierten en aparcamientos. Falta destacable de espacios públicos funcionales en todo el área del casco histórico zona infantil, ni deportiva...

Es preciso señalar como común denominador de muchas debilidades identificadas, la degradación del casco histórico frente a las áreas de crecimiento y centralidad, heredadas de un modelo territorial expansivo de ensanche.

La degradación profunda del casco histórico es una degradación física, económica y social. Existiendo problemas de accesibilidad (barreras urbanas), parque de viviendas deficiente energéticamente (pobreza energética), deterioro físico y estructural de muchas viviendas (elevado número de infraviviendas). Concentración población magrebí y de etnia gitana en el barrio del Arrabal generando guetos poblacionales. Un bajo nivel de instrucción de la población. Mala accesibilidad la zona, por la orografía y por su trazado histórico que dificulta el acceso

rodado. Pobre comunicación con el resto de la ciudad. Escasa o nula vida social. Sentimiento de no pertenencia a la ciudad (Inmigrantes que no hablan español, falta de civismo).

Esta situación del casco histórico genera una estigmatización, y la percepción de la ciudad de Calahorra vieja y nueva. Fomentando el desarrollo del ensanche y contribuyendo a la degradación del casco histórico.

El coche como medio de transporte situado en el centro de la movilidad, lo que conlleva a un abuso excesivo del mismo, y genera altos niveles de CO₂ (PMUS).

Un consumo energético deficiente y un parque de viviendas no eficiente energéticamente.

AMENAZAS (externas)		
A01	EDUSI AUE E.7 AUE E.10	Logroño y Tudela (Navarra) reemplazando a Calahorra como focos comerciales y de atracción socioeconómica respecto a los municipios de su área funcional al este y al oeste, respectivamente. Destrucción del tejido empresarial local ante la proximidad de grandes núcleos de actividad.
A02	EDUSI AUE E.1 AUE E.2 AUE E.7	Acentuación del proceso de desplazo geográfico de la actividad hacia los ensanches y nuevos desarrollos urbanísticos, resultando en la irrelevancia del casco antiguo como área de centralidad. Realidad de una ciudad en estancamiento demográfico que no debe expandirse más en territorio.
A03	EDUSI AUE E.2	Declive del casco antiguo como conjunto urbano por el agravamiento del proceso de deterioro, abandono y desinversión.
A04	EDUSI AUE E.2	Pérdida del papel del casco antiguo como zona que confiere a Calahorra su identidad histórica y cultural. Pérdida irreversible del patrimonio histórico, arqueológico y cultural.
A05	EDUSI AUE E.1 AUE E.2 AUE E.6	Agudización del proceso de 'guetificación' en el Barrio del Arrabal y de los problemas relacionados con la exclusión social. Que supone una pérdida de población y hogares, junto a una elevada tasa de envejecimiento y problemas relacionados con la exclusión social.
A06	EDUSI AUE E.1	Pérdida irreversible del patrimonio histórico, arqueológico y cultural. Déficit de medios de gestión, fomento y protección de un extenso patrimonio natural.
A07	EDUSI AUE E.3	Vulnerabilidad del sector primario local –agricultura de regadío– al cambio climático por descenso de precipitación e incremento de temperaturas.
A08	EDUSI AUE E.7	Agravamiento del proceso de deslocalización y fuga de producción hortofrutícola. Vulnerabilidad del sector primario local (agricultura de regadío) al cambio climático por descenso de precipitación e incremento de temperaturas. Simultáneamente se agrava el proceso de deslocalización y fuga de producción hortofrutícola.
A08	EDUSI AUE E.7	Empeoramiento de la falta de oportunidades de empleo. Dinámicas territoriales de abandono de determinados entornos, como consecuencia de una elevada tasa de desempleo, especialmente en la población joven.
A09	EDUSI AUE E.3 AUE E.4	Debido a la <i>no-actuación</i> y a la falta de planificación en materia energética, pérdida de competitividad, desfase en materia ambiental, ausencia de incorporación de energías renovables, no contribución a la adaptación y mitigación del cambio climático, y uso insostenible de los recursos. Alta dependencia energética exterior pese a contar una planta de energía eólica próxima al municipio
A10	AUE E.1 AUE E.6 AUE E.10	Cambio en la población de la ciudad. Qué tras experimentar un gran aumento de la población, está sufriendo un estancamiento con un ligero aumento de habitantes. Elevada tasa de envejecimiento como consecuencia de la caída de la natalidad, de la emigración de la población joven y de la inmigración.
A11	AUE E.2	Los flujos migratorios en contraposición con la disminución del tamaño medio del hogar responden a un fenómeno demográfico global que tiene importantes implicaciones en el modelo de ciudad y la adecuación del parque de vivienda.
A12	AUE E.3	Exposición a los riesgos naturales y problemas vinculados al cambio climático, como inundaciones, olas de calor o sequías que afecten al sector primario, uno de los pilares de la economía local.
A13	AUE E.5 PMUS	Falta de concienciación ciudadana sobre el uso de trasportes blandos.
AMENAZAS (continúa)		

A14	AUE E.5 AUE E.4 PMUS	Problemas de movilidad consecuencia de altos flujos de movimiento en determinadas zonas y periodos.
A15	AUE E.6 AUE E.9	Aumento del peso de la denominada cuarta edad, que conllevará un aumento significativo de las demandas sociales. Que se configurará como un colectivo social con especiales dificultades para el acceso a las nuevas tecnologías.
A16	AUE E.7	Destrucción del tejido empresarial local por el auge de grandes centros comerciales, con especial impacto en pequeñas y medianas empresas. Esto conlleva un empeoramiento de las oportunidades de empleo.
A17	AUE E.8	Dificultades para acceder a la vivienda por parte de la población joven, lo que dificulta la emancipación y la formación de nuevos hogares.
A18	AUE E.8	Falta de adecuación del parque de vivienda del casco antiguo a las personas mayores, en el marco de un fenómeno de envejecimiento de la población.
A19	AUE E.8	Dificultades de la Administración Local para gestionar el mal estado de muchas de las viviendas del casco histórico.
A20	AUE E.9	Falta de interés del sector empresarial por adaptar las actuales áreas de negocio a las nuevas tecnologías, lo que puede repercutir en su capacidad de adaptación.
A21	AUE E.9	Falta de recursos para mantener y transformar los servicios que presta la Administración electrónica a nivel local.
A22	AUE E.9	Problemas asociados a la "sociedad digital": plataformas online para alojamiento, actividades informales o delictivas, control de datos, restricciones de libertad...
A23	AUE E.9	Bajo aprovechamiento de las TIC como elemento de cohesión social y de mejora de las oportunidades de todos los colectivos.
A24	AUE E.10	Falta de efectividad en los programas locales de empleo y de fomento de actividades económicas, sobre todo orientadas a determinados colectivos.

Fuga de capital a los municipios de su área funcional como Logroño y Tudela.

Declive del casco antiguo perdiendo su identidad histórica y cultural. Percepción Casco histórico como zona "no recomendable". Abandono del casco histórico. Formación de guetos.

Parque de viviendas poco eficiente energéticamente, inaccesible y degradado. Esta situación se agudiza en el casco antiguo cuyo parque de viviendas está deteriorado, en estado de ruina y se concentra una población vulnerable.

Pirámide de crecimiento en regresión. Elevada tasa de envejecimiento como consecuencia de la caída de la natalidad y de la emigración de la población joven por falta de empleo/oportunidades. La población de la cuarta edad conlleva un aumento de demanda social y brecha digital.

FORTALEZAS (internas)		
F01	EDUSI AUE E.1	Ubicación geoestratégica y buen sistema de comunicaciones en el eje Bilbao-Zaragoza-Barcelona y con fácil acceso a aeropuertos internacionales, nacionales y a Madrid.
F02	EDUSI AUE E.1	Acceso a una población de 2 millones de personas en un radio de 2 horas (Vitoria, Burgos, Logroño, Zaragoza, Pamplona).
F03	EDUSI AUE E.1	Localización, dentro de La Rioja Baja, en un nodo de atractivos de gran belleza y riqueza cultural, ambiental, arqueológica, antropológica y gastronómica, con gran potencial para el desarrollo turístico sostenible.
F04	EDUSI AUE E.7 AUE E.2	Motor de la economía regional, cabecera comarcal y del ámbito funcional de ciudades intermedias en La Rioja Baja. La ciudad recibe un flujo diario de población residente en municipios de su entorno. La ciudad está bien comunicada lo que le permite el desarrollo de importantes enclaves de actividad logística para el desarrollo económico y de determinadas industrias.
F05	EDUSI AUE E.10	Gran reputación e imagen distintiva como referente de productos hortofrutícolas y conservas de calidad. Activos naturales para fortalecer el empleo agrícola, en sectores especializados como son el cultivo y las conservas de verduras y frutas.
F06	EDUSI AUE E.7	Existencia de un turismo hortofrutícola y gastronómico. Buen nivel de asociacionismo y participación ciudadana.
F07	EDUSI AUE E.2	Casco antiguo de trama medieval erigido sobre antigua acrópolis romana como zona que confiere a Calahorra su identidad histórica y cultural. El casco concentra un parque de 82 propiedades públicas infrautilizadas y existe un fuerte consenso sobre la necesidad de su optimización.
F08	EDUSI AUE E.2 PGM	Ciudad Bimilenaria con un patrimonio histórico-artístico, arqueológico, cultural urbanístico y arquitectónico, que constituyen activos únicos de gran potencialidad y seña de identidad local.
F09	EDUSI AUE E.2 PGM	Como consecuencia de la crisis inmobiliaria, desde 2009 contención de la expansión urbana en la periferia de la ciudad y paralización de los sectores SUD contemplados en el PGM: <i>Cidacos, La Planilla y Viacampo</i> . Fomentando la regeneración interior.
F10	EDUSI AUE E.1 AUE E.4	Riqueza del patrimonio natural y medioambiental, cuyo uso y gestión es clave en la generación de procesos sostenibles. Localización en un entorno de alto valor paisajístico en la vega del río Cidacos, muy próxima al Ebro. El embalse del Perdiguero, en sus proximidades, y la vegetación singular de su entorno, cuentan con protección específica del Plan Especial de Protección del Medio Ambiente Natural. En su E.D.A.R se depuran las aguas de vertido de su población y aledañas de forma ecológica suprimiendo nitrógeno y fósforo y reutilizando sus fangos deshidratados en agricultura y compost.
F11	AUE E.1 AUE E.3	El perímetro de la ciudad está rodeado de un vasto terreno hortofrutícola, que envuelve y protege el suelo urbano. Porcentaje de superficie de suelo artificial bajo sinónimo de suelos permeables permiten el ciclo natural del agua, y una menor concentración de calor en las superficies asfaltadas.
F14	AUE E.4 EDUSI	Se están generando políticas municipales en materia de eficiencia energética, como la mejora del alumbrado público.
F15	AUE E.4	La actividad de gestión de residuos como parte de la mejora y conservación del medio ambiente y la generación de empleo.
F16	AUE E.5 AUE E.6 PMUS	Calahorra es una ciudad relativamente reducida y compacta, fácilmente transitable peatonalmente. Tamaño, modelo y trama urbana que facilita la convivencia vecinal, así como el desarrollo y viabilidad de los servicios locales.
F18	AUE E.5 PMUS	Como gran parte de la ciudad se encuentra en un llano sobre un cerro se facilita el uso de los medios de transporte blandos: peatonal y bicicleta.
FORTALEZAS (continúa)		

F19	AUE E.5 PMUS	Se comienzan a realizar iniciativas y proyectos municipales para el fomento del transporte público sostenible.
F20	AUE E.6	Existe un “Plan Integral para la Infancia y Adolescencia 2018-21” para atender las necesidades de los menores.
F21	AUE E.6	Experiencia en programas de inclusión social.
F22	AUE E.6	Calahorra cuenta con una red de servicios de calidad. La mayor parte de la ciudad dispone de estas prestaciones: educacionales, sanitarias, deportivas o para personas mayores. Sería necesaria su revisión y continua adaptación a las nuevas demandas ciudadanas.
F23	AUE E.6	Importante tejido de asociaciones, con una ciudadanía comprometida.
F24	AUE E.7	Activos culturales y patrimoniales, como elementos clave para fomentar y/o enriquecer la actividad turística, la economía y el empleo.
F25	AUE E.7	Fuerte presencia empresarial en el sector industrial, que incide en un incremento en el número de empresas o el asociacionismo empresarial.
F26	AUE E.8	Existen programas de ayuda a la rehabilitación de vivienda.
F27	AUE E.8	Concienciación de la necesidad de realizar actuaciones integradas de vivienda y suelo en las zonas degradadas del casco antiguo.
F28	AUE E.9	Implantación de la sede digital por parte de la Administración para agilizar los trámites administrativos.
F30	AUE E.10	Activos culturales, patrimoniales y paisajísticos, como elementos clave para fomentar y enriquecer la actividad turística, la economía y el empleo.

Calahorra como nodo de comunicaciones, y nodo económico para la atracción de empresas del sector industrial.

Productos hortofrutícolas y gastronómicos, gran reputación e imagen de estos productos.

Calahorra urbana-rural, acceso a servicios urbanos y acceso a la riqueza del patrimonio natural, equilibrio entre el medio natural y el núcleo urbano.

Compromiso común por regenerar interiormente la ciudad de Calahorra mediante el PGM y PMUS.

Activos paisajísticos, gran riqueza del patrimonio natural y medioambiental. Localización en un entorno de alto valor paisajístico en la vega del río Cidacos, muy próxima al Ebro. El embalse del Perdiguero, en sus proximidades, y la vegetación singular de su entorno.

Activos patrimoniales, ciudad Bimilenaria con un patrimonio histórico-artístico, arqueológico, cultural urbanístico y arquitectónico, que constituyen activos únicos de gran potencialidad y seña de identidad local.

OPORTUNIDADES (externas)		
001	EDUSI AUE E.1 AUE E.5 AUE E.7	Fortalecimiento del triángulo Calahorra-Arnedo-Alfaro como ancla y nodo de desarrollo de La Rioja Baja, mejorando la conectividad con la rótula Corera, El Redal y Galilea, y las sinergias con Alfaro, Rincón de Soto y Aldeanueva de Ebro.
002	EDUSI AUE E.1 AUE E.5 AUE E.7	Dada su buena comunicación con ciudades como Bilbao, Barcelona o Madrid, Calahorra tiene a su alcance grandes infraestructuras e instalaciones, que pueden aportar ventajas competitivas para sus empresas.
003	EDUSI AUE E.1 AUE E.7 AUE E.6	Ampliar la masa crítica de visitantes a Calahorra capitalizando su excelente ubicación y comunicaciones con gran potencial para el desarrollo turístico sostenible. Convertirla en puerta de entrada a La Rioja Baja y punto de partida de rutas históricas, arqueológicas, paleontológicas y gastronómicas. Incentivar la participación privada en la oferta de rutas de actividades de interés industrial como la confección de alpargatas y las mantas de lana. Potenciar la pertenencia a la Red de Juderías de España y el Camino Jacobeo del Ebro.
004	EDUSI AUE E.1 AUE E.2 AUE E.7	Promover la conservación, protección, investigación y puesta en valor del patrimonio histórico, arqueológico y cultural, incluidos los museos. Promover el desarrollo de centros de investigación y de estudios arqueológicos que apoyen esta tarea. Atractivo de alcance territorial de los bienes culturales, como elementos clave en el desarrollo urbano y turístico.
005	EDUSI AUE E.7 AUE E.2	Promover el posicionamiento del sector hortofrutícola local dentro del nicho de mercado gourmet y agro-ecológico y potenciar el turismo cultural, sostenible y gastronómico ligado a los productos locales como motores de desarrollo local.
006	EDUSI	Reequilibrar geográficamente los centros de actividad de la ciudad para reducir la actual descompensación entre casco antiguo y ensanches y promover sinergias entre ellos.
007	EDUSI AUE E.2	Desacelerar el proceso de deterioro del casco antiguo a través de actuaciones integradas. Capitalizar su parque de propiedades municipales infrautilizadas para ubicar equipamientos.
008	EDUSI AUE E.3 AUE E.4	Aprovechar el marco de revisión del PGM vigente para introducir criterios de sostenibilidad, eficiencia energética, potenciación del paisaje y compacidad en el uso de suelo que promuevan la intervención en la ciudad existente y la rehabilitación de la ciudad construida, clasificando como suelo no urbanizable, el suelo urbanizable no delimitado, y reduciendo así la expansión urbana originalmente planificada.
009	EDUSI AUE E.3	Avanzar en la adopción de estándares de eficiencia energética, utilización de energías renovables y uso sostenible de los recursos.
010	EDUSI AUE E.3 AUE E.5 AUE E.2 PMUS	Potenciar la movilidad urbana sostenible (movilidad peatonal, ciclista y transporte público) como se contempla en PMUS. Y concienciar y educar a la ciudadanía sobre la importancia de la movilidad y el transporte sostenibles. Infraestructuras de movilidad sostenible, red de carril bici o de infraestructuras para el despliegue de la movilidad alternativa.
011	EDUSI AUE E.5 AUE E.6 AUE E.9	Fomentar el uso de las TIC entre la población para cubrir los déficits identificados en esta materia mejorando la interrelación y el intercambio de información entre Administración y ciudadanos de forma tecnológica. Introducción de las TIC en la actividad turística y en la gestión de los servicios urbanos de transporte, como elemento clave de mejora de su calidad y sostenibilidad. Y así mejorar el sentimiento de pertenencia, el compromiso y la cooperación ciudadana.
012	AUE E.2	Existen programas de ayudas y fondos autonómicos, nacionales y europeos para promover un desarrollo urbano equilibrado, sostenible e integrado.
013	AUE E.3	Incremento de la sensibilización ciudadana en materia medioambiental.

OPORTUNIDADES (continúa)		
014	AUE E.4 AUE E.10	Generar recursos técnicos y tecnológicos para la implantación de energías renovables. Elevado potencial de desarrollo de energías renovables, especialmente la fotovoltaica.
015	AUE E.8	Generar políticas públicas y programas de promoción de energías renovables y de mejora de la eficiencia energética en las viviendas y edificaciones.
016	AUE E.5 PMUS	Generar planes supramunicipales de transporte sostenible que mejoren la conexión interurbana con transporte público sostenible y con medios de transporte blando. Fomento del transporte limpio interurbano como conexión urbana-rural.
017	AUE E.6	Existe un borrador "II Plan Municipal De Prevención De Conductas Adictivas Del Ayuntamiento De Calahorra", documento de referencia que da soporte, coherencia y continuidad a las actuaciones que se acometen en prevención de adicciones a nivel local.
018	AUE E.6	Existencia de espacios públicos y solares vacíos que pueden ser utilizados para actividades vinculadas con el desarrollo social y económico del barrio.
019	AUE E.6	Promover la cohesión social y la convivencia intercultural.
020	AUE E.8	Programas y políticas autonómicas, nacionales y europeas de fomento de la rehabilitación, regeneración y renovación urbana
021	AUE E.8 AUE E.10	Reorientación del sector de la construcción hacia la rehabilitación edificatoria, modelo con mayor resistencia a los efectos de la crisis económica. Potencializar los procesos de rehabilitación del parque edificatorio local, especialmente del casco histórico.
022	AUE E.8	Establecer fondos de financiación para la mejora y conservación del patrimonio.
023	AUE E.9	Lograr un mayor trabajo en red de Administración, empresas y ciudadanos, a través de nuevas estrategias de comunicación en la era digital.
024	AUE E.9	Consolidación de la imagen de la ciudad como Smart City, con gran potencial de desarrollo para la implementación de medidas en todos sus ámbitos.
025	AUE E.10	Generar programas con apoyo de inversión pública y privada, financiados por fondos europeos, nacionales o autonómicos, orientados a impulsar y generar actividad económica duradera.
026	AUE E.10	Generar programas de fomento del emprendimiento, en especial dirigido a los jóvenes o a colectivos caracterizados por un mayor déficit en formación para el empleo.
027	AUE E.10	Estrategias de potenciación de la industria agroalimentaria y del sector logístico.
028	AUE E.10	Potenciar el sector turístico (un recurso sin explotar adecuadamente), el ámbito cultural y el gastronómico (ligado a los productos locales).

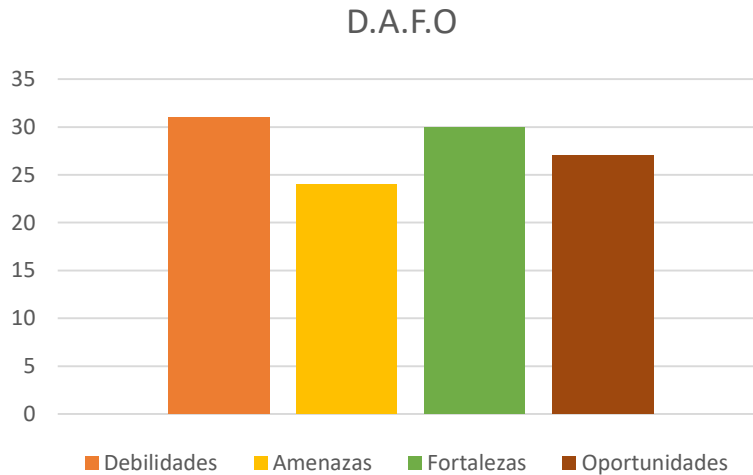
Ubicación geográfica y comunicaciones con grandes capitales de nacionales y con otros municipios de La Rioja Baja, supone una oportunidad para atraer al sector empresarial. Industria agroalimentaria, sector logístico.

Su gran patrimonio histórico, arqueológico, gastronómico promover un desarrollo del turismo aumentando la masa crítica de visitantes.

Aprovechar las propiedades municipales para generar nuevas centralidades, desacelerando el proceso de deterioro del casco histórico. Y des-estigmatizar la percepción de esta zona de la ciudad.

Avanzar en la adopción de estándares de eficiencia energética, utilización de energías renovables y uso sostenible de los recursos.

Generar programas con apoyo de inversión pública y privada, orientados a impulsar y generar actividad económica duradera.



A partir del análisis DAFO se identifican 31 debilidades, 24 amenazas, 30 fortalezas y 28 oportunidades. Las variables internas se cuantifican como 61 (debilidades + fortalezas) son cuestiones que dependen propiamente de la ciudad de Calahorra. En cuanto a las variables externas (amenazas + oportunidades) se identifican 52 en estas influyen factores externos a la ciudad.

DIAGNÓSTICO

1 MODELO TERRITORIAL EXPANSIVO Y DESPLAZAMIENTO DE LA CENTRALIDAD URBANA A LOS NUEVOS DESARROLLOS URBANÍSTICOS



Zonas de centralidad desplazadas del centro histórico, hacia los ensanches heredadas de un modelo territorial expansivo de ensanche.

Compromiso común por regenerar interiormente, fomentar la rehabilitación y la regeneración de la ciudad actual frente a los planteamientos que se centraban en potenciar los nuevos desarrollos. Mediante el nuevo PGM, el PMUS y la EDUSI.

Aprovechar las propiedades municipales para generar nuevas centralidades, desacelerando el proceso de deterioro del casco histórico.

2 DEGRADACIÓN FÍSICA, SOCIAL Y ECONÓMICA DEL CENTRO HISTÓRICO



Declive del casco antiguo perdiendo su identidad histórica y cultural. Abandono del casco histórico, desplazamiento de la población hacia los ensanches. Formación de guetos. Percepción casco histórico como zona “no recomendable”.

1.1 Degradación física

Parque de viviendas deficiente energéticamente (pobreza energética), deterioro físico y estructural de muchas viviendas, situaciones de ruina, elevado número de infraviviendas. Existen problemas de accesibilidad (barreras urbanas), por la orografía y por su trazado histórico que dificulta el acceso rodado.
Pobre comunicación con el resto de la ciudad.
Acumulación de residuos en solares vacíos.

1.2 Degradación social

Concentración población vulnerable, en riesgo de exclusión social y en situaciones de pobreza en el barrio del Arrabal generando guetos poblacionales.
Un bajo nivel de instrucción de la población.
Sentimiento de no pertenencia a la ciudad (Inmigrantes que no hablan español, falta de civismo).
Estigmatización, y la percepción de la ciudad de Calahorra vieja y nueva.

1.3 Degradación económica

Escasa o nula vida social y comercial.
La falta de inversión privada ayuda a la aceleración del deterioro del parque edificatorio.

3 NECESIDAD DE PROMOVER EL EMPLEO Y NUEVOS MOTORES DE DESARROLLO LOCAL



Generar programas con apoyo de inversión pública y privada, financiados por fondos europeos, nacionales o autonómicos, orientados a impulsar y generar actividad económica duradera mediante recursos políticos, técnicos y tecnológicos.

4 PIRÁMIDE DE POBLACIÓN EN REGRESIÓN



Pirámide de crecimiento en regresión. Elevada tasa de envejecimiento como consecuencia de la caída de la natalidad y de la emigración de la población joven por falta de empleo/oportunidades.

El aumento de la población de la cuarta edad conlleva un aumento en la demanda social y la brecha digital.

Falta de oportunidades de empleo y fuga de población por pérdida de importancia del sector primario y de la construcción como fuentes de empleo. Además, pérdida de comercio especializado y de calidad que daba servicio no sólo a la población local sino también a la comarcal. Pérdida de empleo riesgo de exclusión social.

Promover empleo joven generando oportunidades y un foco de atracción o de contención de la población joven.

5 NODO DE COMUNICACIONES Y ECONÓMICO



Disminución de la capacidad de atracción comercial de Calahorra respecto a los municipios de su área de influencia como Logroño y Tudela.

Agravamiento del proceso de deslocalización y fuga de producción hortofrutícola.

Vulnerabilidad del sector primario local (agricultura de regadío) al cambio climático por descenso de precipitación e incremento de temperaturas.

Fortalecer la ciudad de Calahorra como Nodo de comunicaciones y como nodo económico mediante la atracción de empresas industriales.

Ubicación geográfica y comunicaciones con grandes capitales de nacionales y con otros municipios de La Rioja Baja, supone una oportunidad para atraer al sector empresarial. Industria agroalimentaria, sector logístico.

6 PATRIMONIO HISTÓRICO ARQUEOLÓGICO Y CULTURAL



Desaprovechamiento y deterioro del patrimonio histórico, arqueológico y cultural, incluidos los museos.

Promover un desarrollo del turismo aumentando la masa crítica de visitantes.

Poner en valor el patrimonio histórico-artístico y cultural.

Rehabilitar y adaptar a la normativa vigente los edificios municipales catalogados.

7 ACTIVOS PAISAJÍSTICOS Y AGROALIMENTARIOS



Calahorra urbana-rural, acceso a servicios urbanos y acceso a la riqueza del patrimonio natural, equilibrio natural y artificial.

Productos hortofrutícolas y gastronómicos, gran reputación e imagen de estos productos.

Exposición a los riesgos naturales y problemas vinculados al cambio climático, como inundaciones, olas de calor o sequías que afecten al sector primario, uno de los pilares de la economía local.

Fragilidad ambiental por situación de la ciudad en la vega del Cidacos que se ve afectada por las inundaciones de las crecidas del río y por presiones derivadas del desarrollo de suelo industrial.

Antagonismo entre la perspectiva de la planificación urbana y la rural.

Integrar el río Cidacos en la ciudad y convertir Calahorra en una ciudad con mejores y más integrados espacios libres y zonas verdes.

Generar políticas públicas y programas de promoción de energías renovables y de mejora de la eficiencia energética en las viviendas y edificaciones.

Generar recursos técnicos y tecnológicos para la implantación de energías renovables. Elevado potencial de desarrollo de energías renovables, especialmente la fotovoltaica.

8 RETRASO EN LA ADOPCIÓN DE ESTÁNDARES DE EFICIENCIA ENERGÉTICA, SOSTENIBILIDAD DE LOS RECURSOS, ENERGÍAS LIMPIAS Y TIC. PARQUE EDIFICATORIO NO ADAPTADO ENERGÉTICAMENTE.



Parque de viviendas poco eficiente energéticamente, inaccesible y degradado. Esta situación se agudiza en el casco antiguo cuyo parque de viviendas está deteriorado, en estado de ruina y se concentra una población vulnerable.

Un consumo energético deficiente y un parque de viviendas no eficiente energéticamente.

Avanzar en la adopción de estándares de eficiencia energética, utilización de energías renovables y uso sostenible de los recursos.

9 FOMENTAR LA MOVILIDAD SOSTENIBLE



El coche como medio de transporte situado en el centro de la planificación de la movilidad, lo que conlleva a un abuso excesivo del mismo, y genera altos niveles de CO₂ (PMUS).

Escasez de calles peatonales que impide que los barrios puedan estar conectados entre sí por itinerarios peatonales y no supone un incentivo que anime a la población a moverse a pie por el núcleo urbano.

Dependencia excesiva del vehículo privado a la vez que la red de transporte público presenta deficiencias de dimensionamiento y frecuencia. Por ello, los datos de tráfico señalan altos valores de emisiones de CO₂ procedentes del parque móvil.

Favorecer una movilidad sostenible priorizando los modos de desplazamiento peatonal y ciclista mediante la aplicación del PMUS.

10 MEJORAR LA CALIDAD DE LA IMAGEN URBANA DE LA CIUDAD E IMPULSAR LA INTEGRACIÓN FUNCIONAL, REHABILITACIÓN Y RENOVACIÓN DE LOS ESPACIOS URBANOS CONSTRUIDOS



Ciudad dual Calahorra casco histórico frente al ensanche. Tendencia a percepción de la ciudad: *Calahorra vieja* (el casco histórico) como el núcleo de referencia identitario para las personas mayores y centro de residencia de personas con bajos recursos, y *Calahorra nueva* como el ámbito de referencia cotidiana de los jóvenes y las familias. Gran reputación e imagen distintiva como referente de productos hortofrutícolas y conservas de calidad. Activos naturales para fortalecer el empleo agrícola, en sectores especializados como son el cultivo y las conservas de verduras y frutas.

Calidad del espacio público degradado. La calidad del espacio público en deterioro en la zona del casco antiguo. Se han incorporado al espacio público espacios reciclados y residuales que no tienen uso y presentan un diseño urbano nulo o deficiente. Espacios reciclados, solares vacantes, reconvertidos en espacios públicos estanciales que no tienen uso. Espacio residual fruto del intrincado trazado de la zona y son aprovechados como pequeños espacios de convivencia. Solares vacíos donde se acumulan residuos, o se convierten en aparcamientos.

2.2 MAPEO DE ACTORES DE LA SOCIEDAD CIVIL, DEL SECTOR PÚBLICO Y DEL SECTOR PRIVADO RESPECTO A LOS ODS

¿QUÉ SE PRETENDE?

- El plan de localización es un compromiso de trabajo conjunto para el desarrollo sostenible e inclusivo del territorio. Por ello, tras conocer la “foto” actualizada del territorio y sus personas, es necesario identificar qué agentes de desarrollo están presentes, están interesados en el proceso, tienen o pueden tener influencia sobre él y/o son relevantes. Este mapeo debe ser lo más amplio posible para no dejar a nadie atrás.

TAREAS A REALIZAR DESDE EL GOBIERNO LOCAL

- Identificar los principales actores presentes en el territorio.
- Analizar sus características respecto a su misión y actividades, disposición para participar, colaborar y contribuir al proceso de construcción colectiva de la Agenda 2030. Incluye el análisis de las relaciones entre los actores, factor clave si se desea promover las alianzas y enfoques de trabajo multiactor.
- Este mapeo de actores y relaciones entre ellos supone tomar conciencia de la diversidad, realidad y complejidad inherentes a la realidad social y política del territorio y debe facilitar la promoción de instancias o espacios de diálogo e intercambio, aspecto esencial para facilitar los procesos de participación de la Agenda 2030.

Identificación actores.

En este cuadro se recogen las acciones que se relacionan con cada ODS y sus metas, enumerando los referentes técnicos y políticos con quienes el punto focal tendrían que vincularse durante el proceso de localización.

ODS	Metas	SECTOR PÚBLICO LOCAL			Sector Privado	Sociedad civil	Academia	Otros actores
		Salud	Empleo	Obras Públicas				
ODS 1 FIN DE LA POBREZA		Ayudas a domicilio Ayudas de emergencia Pobreza energética Plan integral de infancia y adolescencia 2018-2021					Caritas Chavicar Cruz Roja Calahorra 1. "Acogida integral e integración de inmigrantes" 2. "Inclusión social con niños y niñas en exclusión", 3. "Atención de las necesidades básicas", Cruz Roja juventud Cáritas interparroquial de Calahorra	
ODS 2 HAMBRE CERO		Comedor social		PGM suelo uso agricultura	Empresas que participan en recogida de alimentos	Donaciones de particulares	Sociedad de San Vicente de Paúl Agencia adventista para el desarrollo y recursos asistenciales (ADRA)	
ODS 3 SALUD		Programa de subvención concejalía						

Derechos Sociales
Plan integral de infancia y adolescencia 2018-2021
Plan municipal sobre drogas del Ayuntamiento de Calahorra IV Plan Municipal de

- Asociaciones sociales
- 1-Asociación Española contra el cáncer
 - 2-Amnistía internacional
 - 3-AL halda
 - 7-Asociaciones donantes de sangre
 - 8-Asociación igual a ti
 - 9-Rioja baja solidaria
 - 10-Síndrome de X Frágil de Calahorra
 - 11-Asociación de familias numerosas de La Rioja
 - 12-Fibromialgia y enfermedades reumáticas
 - 13-ARPA Autismo Rioja
 - 14-Calawi
 - 15-Asociación de ocio inclusivo de Calahorra
 - 16-Cruz Roja Española en Calahorra
 - 17-Fundeo
 - 18-Asociación de enfermos de Crohn y colitis ulcerosa
 - 19-Alcohólicos anónimos
 - 20-Mi residencia mi hogar
 - 21-Asociación riojana para el síndrome de Down "Proyecto de ocio alternativo y hábitos saludables"

Alcerrijoja "Atención psicológica a personas con insuficiencia renal crónica y sus familiares"

Asociación Igual a Ti,


adiciones
de
Ayuntamiento
o de
Calahorra,
para el
periodo
2021-2024

"Apoyo a familias".
"Somos como tú, diferentes"

Asociaciones Deportivas de Calahorra
(28)

- 1- Asociación 360 Rioja Runners
- 2- Asociación agrupación deportiva teresiana
- 3- Asociación kickboxing krav maga Calahorra
- 4- Asociación Club deportivo active
- 5- Asociación club fútbol base juventud Calahorra
- 6- Asociación club polideportivo juventud
- 7- Asociación club natación rivalia
- 8- Asociación inter Calahorra
- 9- Asociación club deportivo Calahorra
- 10- Asociación Sociedad ciclista calagurritana
- 11- Asociación Club de natación nassica
- 12- Asociación Club de montaña de Calahorra
- 13- Asociación deportiva dreams
- 14- Asociación Calaski
- 15- Asociación Club Calahorra basquet 98
- 16- Asociación Club deportivo triatlón
- 17- Asociación Club elli`s
- 18- Asociación Club windsurf Calahorra
- 19- Asociación Grupo deportivo gimnasio Calahorra

		<p>20- Asociación Moto club Calahorra 21- Asociación Club deportivo Calahorra futsal 22- Asociación agrupación deportiva san Agustín 23- Asociación deportiva adca 24- Asociación aventuras corsana 25- Asociación club Calagurris atlético 26- Asociación club de tenis Calahorra 27- Asociación club motero el reventón 28- Asociación cinegética calagurritana</p>
<p>ODS4 EDUCACIÓN DE CALIDAD</p>	<p>Plan integral de infancia y adolescencia 2018-2021</p> <p>PMUS Pacificación de los entornos escolares</p>	<p>Asociaciones culturales (24)</p> <p>1-Asociación de bailes de salón 2-Grupo paso viviente 3-Asociación tiene tela 4-Asociación de vecinos del casco antiguo 5-Asociación cultural comparsa joven de gigantes y cabezudos 6-Danzas de coletores 7-Espacio Abierto 8-INDISMATIC 9-Rioja Futura 10-Cofradía de la Santa Vera Cruz 11-Asociación de personas mayores sertorio 12-Asociación de periodistas e informadores de la rioja baja (APIRB) 13-Baidecom 14-Club Cultural y de coleccionismo "El lazarillo" 15-El efecto kulechov 16-Filatelia y numismástica Calagurritana "ASFINCA" 17-La Canilla</p>



- 18-Peregrinos del señor Santiago de Galicia
- 19-Asociación Calagurritana de Sevillanas "Aires del Sur"
- 20-Asociación Belén Viviente
- 21-Asociación de Promoción gitana de la Rioja
- 22-Teatro tagaste
- 23-Asociación fotográfica de Calahorra (ASFOCAL)
- 24-Paso Básico de Baile
 - Asociaciones educativas de Calahorra (13)
 - 1- A.M.P.A CEIP la Milagrosa
 - 2-A.M.Y.P.A Colegio Santa Teresa
 - 3- A.M.P.A CEIP Ángel Oliván
 - 4- A.M.P.A. Conservatorio de música de Calahorra
 - 5- A.M.P.A. CEIP Aurelio Prudencio
 - 6- A.M.P.A CEIP San Andrés
 - 7- A.M.P.A. Escuela infantil municipal santos mártires
 - 8- A.P.A. Escuela infantil N° Señora del Carmen
 - 9- A.P.A. CEIP Quintiliano
 - 10- Asociación Antiguas alumnas de San Andrés
 - 11- Asociación antiguos alumnos colegio San Agustín
 - 12- Fundación colegio San Agustín
 - 13- Asociación de alumnos y amigos de la Escuela oficial de idiomas de Calahorra
 - 14- A.P.A IES Valle del Cidacos
 - Asociaciones musicales (13)

- 1-AGAYTA. Asociación de gaiteros y tamborileros
- 2-Agrupación calagurritana de pulso y púa
- 3-Banda sinfónica de La Rioja
- 4-Asociación cultural Santa Cecilia
- 5-Asociación cultural Gaiteros de Calahorra
- 6-La cuarta pared
- 7-Juventudes musicales de Calahorra
- 8-Orfeón Calagurritano "Pedro Gutierrez"
- 9-Batukada Street
- 10-Asociación de joters y jotersas de Calahorra
- 11-Charanga la pacharanga
- 12-Coral polifónica Nassica iulia
- 13-Asociación banda de música de Calahorra

Asociación el fogón
Sociedad cinófila Riojana

ODS 5
IGUALDAD
DE GÉNERO

I Plan de
Igualdad del
Municipio de
Calahorra

PGM
Igualdad de
género

Unión
comarcal
C.C.O.O.
Calahorra

Unión general
de
trabajadores
(UGT)

ODS 6
AGUALIMP
IA Y

Parque de
Servicios:
agua y
jardines

AQUALIA
servicio
municipal de
aguas

SANEAMIE
NTO

Gesport
servicio
piscinas
municipales
CEIS Rioja:
bocas de
incendios

ODS 7
ENERGÍA
ASEQUIBL
E Y NO
CONTAMIN
ANTE

Renovación
del
alumbrado
exterior en el
casco
histórico,
(IDAE)

Promover
economía
local

Plan integral
de infancia y
adolescencia
2018-2021

Bonos
Calahorra

Asociación
Calahorra
ciudad
comercial

Unión
comarcal
C.C:O.O.
Calahorra

ODS 8
CRECIMIE
NTO
ECONÓMIC
O

Programas
de primer
empleo

Escuelas
taller

Asociación de
comerciantes
de la plaza de
Abastos

Unión general
de
trabajadores
(UGT)

Unión Sindical
Obrera
(USO)

Unión de
consumidores
de España
(UCE)

<p>ODS 9 INFRAESTRUCTURAS</p>	<p>PGM</p>	<p>Ciudad envase y embalaje</p>
<p>ODS 10 REDUCCIÓN DE LAS DESIGUALDADES</p>	<p>Plan integral de infancia y adolescencia 2018-2021 Ayudas de Calahorra aprueba el pago de subvenciones de cooperación al desarrollo</p>	<p>Asociación Mozambique Sur</p> <p>Asociación de promoción gitana de La Rioja</p> <p>Comunidad islámica de Calahorra Amnistía internacional</p>
<p>ODS 11 CIUDADES</p>	<p>Área de obras y disciplina Área de planificación y gestión urbanística</p>	
<p>ODS 12 PRODUCCIÓN Y CONSUMO RESPONSABLES</p>	<p>Bonos Calahorra</p>	<p>Asociación de vecinos del casco antiguo</p> <p>Unión de agricultores y ganaderos de la Rioja</p>

ODS 13
CAMBIO
CLIMÁTICO

PGM
Regeneración interior

Amigos de los ríos

ODS 15
VIDA DE
ECOSISTEMAS
TERRESTRES

Grupo Scout N^oS^a de Guadalupe

Ecologistas en acción

Fuente: Adaptación de Manual de Adaptación Local de los Objetivos de Desarrollo Sostenible (Argentina)

2.3 ANÁLISIS DE CAPACIDADES TÉCNICO ADMINISTRATIVAS Y POLÍTICAS

¿QUÉ SE PRETENDE?

- Tras identificar los principales actores presentes en el territorio es necesario conocer las capacidades reales de la propia entidad local y los aspectos que es necesario reforzar para llevar a cabo el proceso de localización de los ODS, su implementación y seguimiento.
- Asimismo, es clave valorar las capacidades del personal técnico durante todo el proceso para garantizar que más allá de la persona/área Punto Focal, se cuenta con personal formado y comprometido con la Agenda 2030 en todas las áreas del gobierno local.

TAREAS A REALIZAR DESDE EL GOBIERNO LOCAL

- Llevar a cabo una breve consulta previa a través de entrevistas individuales con el equipo de gobierno y el personal técnico de la entidad local. Con el fin de conocer: el nivel de conocimiento e interés acerca de la Agenda 2030 y los ODS; las necesidades formativas y de herramientas para poder desempeñar su función; el potencial contribución de las competencias locales y de cada área de trabajo a los ODS; el sistema de recogida y sistematización de datos (capacidades técnicas y tecnológicas); el nivel de implicación en los procesos de planificación en la institución (fortalezas y debilidades); la capacidad de seguimiento y evaluación de los programas y proyectos y aspectos a reforzar; la capacidad de promover espacios de participación y de interlocución con la sociedad civil y otros actores, desde la identificación a la evaluación de las políticas públicas y sus programas específicos; el grado de interlocución con otras instancias de gobierno a nivel regional y nacional.
- Organizar un taller de trabajo para compartir los resultados de la consulta/entrevistas con representantes políticos y personal/área de los distintos departamentos/áreas de la entidad local, incluido el departamento de recursos humanos.
- Elaborar un plan de formación (online, presencial, etc...) para el personal técnico y el equipo de gobierno.
- Identificar y difundir aquellas herramientas (guías, estudios, etc.) que les pueden resultar de utilidad.
- Respecto a otros actores, es recomendable mantener algunas reuniones de trabajo, especialmente con redes de ONGs o asociaciones empresariales, para analizar sus capacidades y planificar actividades de formación (directa o a través de espacios multiactor).

El ayuntamiento de Calahorra ha ido aumentando sus recursos técnicos y materiales en los últimos años.

La evolución de los ingresos municipales entre los años 2011 a 2015 ha sido la siguiente:

INGRESOS	2011	2012	2013	2014	2015
Impuestos directos	8.461.397	8.700.127	9.200.842	9.168.975	9.458.675
Impuestos indirectos	365.707	286.782	150.000	92.548	143.240
Tasas, precios públicos y otros	3.528.496	3.869.098	3.551.044	3.613.774	3.575.704
Transferencias corrientes	5.943.805	6.292.020	5.926.601	5.462.108	5.379.301
Ingresos patrimoniales	615.607	447.261	449.037	447.832	410.357
Enajenación inversiones	811.188	504.820	4.730.205	4.730.205	5.063.025
Transferencias de capital	952.348	506.848	30.000	1.220.000	740.000
Activos financieros	12.000	12.000	12.000	12.000	12.000
Pasivos financieros	0	0	0	0	0
TOTAL	20.690.548	20.618.956	24.049.729	24.747.442	24.782.302

Se observa un aumento importante del presupuesto a partir del 2013, que se mantiene con pequeñas variaciones los siguientes ejercicios.

** Extracto PGM

	2015	2016	2017	2018	2019
Presupuestos (Datos: Aprobación definitiva BOR)	24.782.301,62	20.570.250,45	21.171.155,21	24.009.853,99	24.783.199,94
Personal funcionario	-	169	-	172	171
Personal eventual	-	1	-	1	1
	2020	2021			
Presupuestos (Datos: Aprobación definitiva BOR)	25.420.365,90	25.668.198,66			
Personal funcionario	172	173			
Personal eventual	1	1			

*** Datos BOR

2.4 ANÁLISIS DE POLÍTICAS Y RECURSOS LOCALES

¿QUÉ SE PRETENDE?

- La esencia de los ODS está en el ADN del trabajo que los gobiernos locales ya están realizando, pero el proceso de localización ofrece, entre otras ventajas, la oportunidad de llevar a cabo una gestión más integrada y con un mayor impacto en la calidad de vida de las personas y en la sostenibilidad ambiental del territorio.
- En concreto, este análisis permite ordenar “en clave ODS”, y sin perder la integralidad de la Agenda 2030 (e interrelación entre los distintos objetivos y metas), las políticas, programas y actuaciones que ya se están llevando a cabo, identificar qué necesidades y retos pendientes existen para avanzar mejor hacia el cumplimiento de las prioridades identificadas y cuantificar los recursos necesarios. Este paso es clave para garantizar que posteriormente el diseño y gestión de las políticas y programas estará orientado al logro de los ODS en y desde el territorio.
- La Agenda 2030 es una Agenda de Corresponsabilidad por lo que es necesario que las distintas políticas locales sean coherentes con los principios del desarrollo sostenible que propone la Agenda 2030. Una coherencia que implica una visión integrada, capaz de identificar las sinergias positivas y negativas que se producen entre las distintas actuaciones del nivel local, y entre éstas y las que se deciden desde otros niveles de gobierno, con el fin de establecer los ajustes oportunos para evitar o minimizar los efectos no deseados.

TAREAS A REALIZAR DESDE EL GOBIERNO LOCAL

- Identificar los instrumentos actuales de planificación estratégica del gobierno local, para así poder tomar una decisión acerca de cómo se va a llevar a cabo el proceso de localización:
 - Construir la Agenda 2030 local a partir de la alineación del plan estratégico local a los ODS o de otros planes estratégicos existentes (ej. plan urbanístico, plan territorial insular, etc...)
 - Si existe, la Agenda Urbana local puede ser un punto de partida, siendo preciso en ese caso verificar su alineamiento con la Agenda 2030 y respuesta al conjunto de los retos identificados en el diagnóstico.
 - Si existe, partir de la Agenda 21 y alinear y complementar sus actuaciones con la Agenda 2030.
 - Si no hay un plan de referencia, ya sea porque no exista o el existente no esté vigente, elaborar el Plan de Localización ODS partiendo de cero.

2.5 IDENTIFICACIÓN DE BRECHAS/DESAFIOS

¿QUÉ SE PRETENDE?

- Identificar las principales brechas y desafíos existentes entre las problemáticas y retos identificados, las políticas, planes y programas actuales y los ODS. Se trata de una primera aproximación para identificar los ámbitos donde las brechas, los problemas o los retos son más importantes teniendo en cuenta la realidad del municipio y las políticas y actuaciones existentes.

TAREAS A REALIZAR DESDE MI INSTITUCIÓN

- Partir de los resultados evidenciados del diagnóstico inicial sobre la realidad en el territorio.
- Identificar, a partir del análisis de las políticas y recursos locales realizado en el paso anterior (2.4), qué brechas existen en relación con los distintos ODS (aspectos que se están cubriendo de manera deficiente o no están en absoluto cubiertos).
- Si se cuenta con grupos de trabajo, validar este análisis. En el caso de que los grupos de trabajo sean de carácter interno, presentar estas conclusiones/análisis en una jornada/taller de contraste con todos los actores implicados.

EJE DE GESTIÓN	ODS	METAS	POLITICA LOCAL	PROGRAMA Y/O ACCIÓN	BRECHA /DESAFÍO
	5/7/ 8 11/12 13		Aprobación PGM BOR nº 48 9 de Marzo	PGM EDUSI	Modelo territorial expansivo y desplazamiento de la centralidad urbana a los nuevos desarrollos urbanísticos.
	1/3 /5 /6 /7 /8 /11 /12/13			PGM PECH Registro de solares Ordenanza Municipal I.T.E.	Degradación del casco antiguo. Físico, económico y social.
	1/3/8 9/10				Necesidad de promover el empleo y nuevos motores de desarrollo local.
	3/ 8/10				Pirámide de población en regresión.
	8/9/11				Disminución de la capacidad de atracción comercial de Calahorra respecto a los municipios de su área de influencia.
	8/ 9/ 11			PGM PECH Plan Director Plaza de Toros Plan Director del Alberque	Patrimonio histórico arqueológico y cultural en deterioro, baja valoración y desconocimiento del patrimonio histórico, arqueológico y cultural.
	2/8/11/ 13/15				Activos paisajísticos. Exposición a los riesgos naturales y problemas vinculados al cambio climático.
	7/ 9/ 11 13			Ordenanza Municipal I.T.E.	Retraso en la adopción de estándares de eficiencia energética, sostenibilidad de los recursos, energías limpias y TIC. Parque edificatorio no adaptado energéticamente.
	11/ 12 13			PMUS Ordenanza municipal I.T.E.	Dependencia excesiva del automóvil, situado en el centro de la planificación de la movilidad, lo que conlleva a un abuso excesivo del mismo, y genera altos niveles de CO2.
	8/11/13			PGM PMUS	Mejorar la calidad de la imagen urbana de la ciudad e Impulsar la integración funcional, rehabilitación y renovación de los espacios urbanos construidos.

FASE 3 DIAGNÓSTICO LOCAL /DISEÑO DE ESTRATEGIAS

3.1 PRESENTACIÓN DEL INFORME DE DIAGNÓSTICO

TAREAS A REALIZAR DESDE EL GOBIERNO LOCAL

- Sistematizar las principales conclusiones de la fase 2 de diagnóstico local, así como las recomendaciones extraídas para la elaboración del Plan de Localización y la gestión de su implementación.
- Si se cuenta con grupos de trabajo, validar este informe. En el caso de que los grupos de trabajo sean de carácter interno, presentar estas conclusiones/análisis en una jornada/taller de contraste con todos los actores implicados.
- Difundir la presentación de este informe a través de una nota de prensa, las redes sociales u otros medios de comunicación.

VISIÓN DE CALAHORRA EN EL FUTURO

“La visión suele constituir una declaración sintética configurada por un conjunto de ideas generales que proveen el marco de referencia de cómo se quiere que sea el municipio en unos años.”

¿Qué quiere ser Calahorra en el futuro?

AÑOS DE REFERENCIA

Se definen los siguientes años para la evaluación, implantación y consecución de los objetivos de desarrollo sostenible. Retrocediendo al 2015 dónde se comenzaron diversos planes y proyectos alineados con los ODS.

Se establece el año 2050 como año final para conseguir las metas propuestas. Sirviendo en este caso el año 2030 como año de referencia para la evaluación y consecución de las metas.

2015	2021	2026	2030	2050
Fase 0	Fase 1	Fase 2	Fase 3	Fase 4
Inicio de PGM Inicio PECH. Inicio EDUSI Inicio programas del primer empleo.	Definición, implantación y desarrollo de objetivos de la Agenda 2030.	Primera evaluación: Revisión de metas y objetivos.	Año de referencia para evaluación y consecución de las metas.	Evaluación final de las metas y objetivos.

1 Sistematizar las principales conclusiones de la fase 2 de diagnóstico local. Informe de diagnóstico.

Las principales conclusiones del diagnóstico se sintetizan en 10 áreas o ámbitos comunes propios de la ciudad de Calahorra, vinculadas con los objetivos de desarrollo sostenible. Los ODS tienen un carácter transversal por lo que a cada una de las áreas o ámbitos identificados en la fase de diagnóstico local se vinculan a varios ODS.


1 Modelo territorial expansivo y desplazamiento de la centralidad urbana a los nuevos desarrollos urbanísticos




2 Degradación física, social y económica del casco histórico



3 Necesidad de promover el empleo y nuevos motores de desarrollo local



4 Pirámide de población en regresión



5 Nodo de comunicaciones y económico



6 Patrimonio histórico arqueológico y cultural



7 Activos paisajísticos y agroalimentarios



8 Retraso en la adopción de estándares de eficiencia energética, sostenibilidad de los recursos, energías limpias y tic. Parque no adaptado energéticamente.



9 Fomentar la movilidad sostenible



10 Mejorar la calidad de la imagen urbana de la ciudad e Impulsar la integración funcional, rehabilitación y renovación de los espacios urbanos construidos.




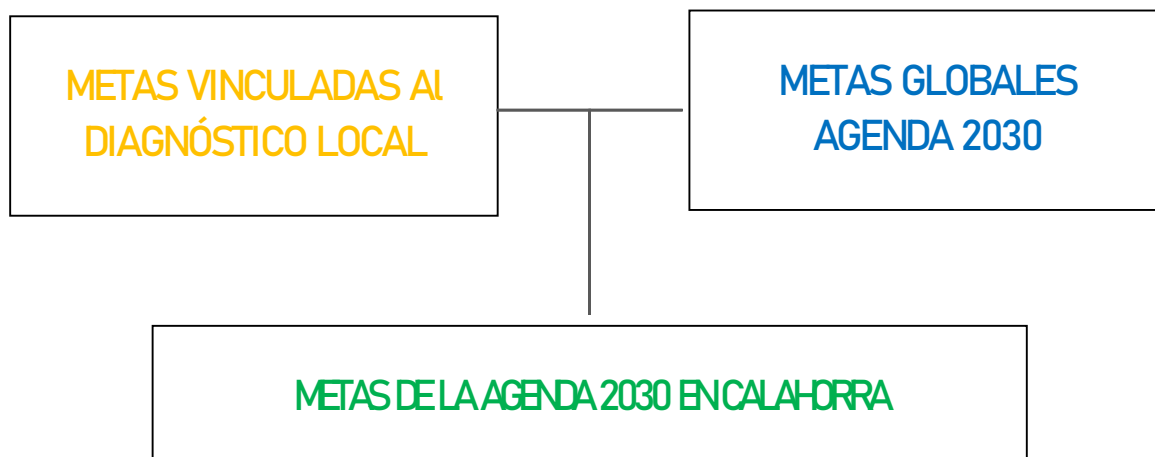


Tabla síntesis diagnóstico priorización de ODS. Donde se identifican como prioritarios el **ODS 8 TRABAJO DECENTE Y CRECIMIENTO ECONÓMICO** y el **ODS 11 CIUDADES Y COMUNIDADES SOSTENIBLES**

Conocidos los desafíos locales vinculados al diagnóstico y conocidas las metas globales propuestas por la ONU, se trata de estudiar las metas de la AGENDA CALAHORRA 2030, que responda al diagnóstico local y así mismo de respuesta a otras cuestiones que no responden al diagnóstico local.



Metas Vinculadas a diagnóstico local

1. Modelo territorial expansivo y desplazamiento de la centralidad urbana a los nuevos desarrollos urbanísticos



METAS ASOCIADAS AL DIAGNÓSTICO	METAS ODS	INDICADORES
Meta 1.1 Frenar el modelo de ciudad expansivo y potenciar la regeneración interior.	ODS 5 ODS 7 ODS 11 ODS 13	
1.1.a PGM (Regeneración interior)		
1.1.b UE-PERI en el Casco histórico		
1.1.c UE-Ensanche		
1.1.d Ordenanza municipal ITE		
1.1.e Registro de solares		
Meta 1.2 Generar nuevas centralidades para frenar el deterioro del casco histórico.	ODS 8 ODS 11 ODS 12	
1.2.a Equipamientos en el casco histórico		Incremento de equipamientos Nº de equipamientos
1.2.b Comercios en el casco histórico		Nº de comercios en el casco histórico
1.2.c Crecimiento comercial		Nº de locales comerciales vacíos (PECH) Nº de nuevos comercios
1.3.d Mezcla de usos comerciales y residenciales (EDUSI)		Superficie construida de uso residencial respecto al total de superficie construida %

2. Degradación física, social y económica del centro histórico



METAS ASOCIADAS AL DIAGNÓSTICO		METAS ODS	INDICADORES
Meta 2.1 Frenar la degradación física de las edificaciones e infraestructuras del casco histórico.		ODS 5 ODS 6 ODS 7 ODS 11 ODS 13	
1.1.a	PGM		Nº de PGM aprobados.
1.1.b	UE-PERI en el Casco histórico		Nº UE y PERI ejecutadas en el casco histórico PGM 2015.
1.1.d	Ordenanza municipal ITE		Nº de Ordenanzas Municipales aprobadas.
1.1.e	Registro de solares		Nº de solares vacíos y declaraciones en ruina.
2.1.a	Plan de limpieza de solares vacíos/ Plan de gestión de residuos urbanos		% de solares vacíos limpios en casco histórico.
2.1.b	Plan de amabilización/ pacificación entornos o eliminación de Barreras urbanas.		
2.1.c	Conectividad del Casco Histórico. Mejora de comunicaciones con el resto de la ciudad.		ML de infraestructuras ejecutadas. %
2.1.d	Conservación del patrimonio histórico artístico C.H.		% de edificios elementos y yacimientos clasificados (EDUSI) Integrados/ Rehabilitados
Meta 2.2 Lograr la cohesión social		ODS 1 ODS 3 ODS 5 ODS 8	
2.2.a	Bajo nivel de instrucción de la población en C.H.		% Nivel de estudios de la población. (Titulado superior/ medio/ sin estudios/ analfabetismo)
2.2.b	Concentración población vulnerable, en riesgo de exclusión social.		Población receptora del ingreso mínimo de inserción (EDUSI)% Nº Viviendas gitanas (EDUSI) Nº promociones VPO (EDUSI)
2.2.c	Población de nacionalidad extranjera		% Población marroquí actual respecto a la población total (EDUSI) % Población española (PECH) % Población OTRAS (EDUSI)
2.2.d	Plan por la integración.		Población receptora de Ayudas de inclusión social (EDUSI) %
2.2.e	Plan por la integración.		Población receptora de Ayudas de Emergencia social Municipal AES (EDUSI)
2.2.f	Población activa		% Población activa.
2.2.g	Envejecimiento de la población		% Población mayor de 65 años (EDUSI)
2.2.h	Tasa de asociacionismo		Nº de asociaciones por habitante.

Meta 2.3 Frenar la degradación económica		ODS 8 ODS 11 ODS 12
1.2.a	Equipamientos en el casco histórico	Incremento de equipamientos Nº de equipamientos
1.2.b	Comercios en el casco histórico	Nº de comercios en el casco histórico
1.2.c	Crecimiento comercial	Nº de locales comerciales vacíos. Nº de nuevos comercios.
2.3.a	Fomentar la vida comercial.	Mezcla de usos comerciales y residenciales (EDUSI) %
2.3.b	Fomentar la inversión privada para frenar el deterioro del parque edificatorio.	% De nuevas inversiones.

3.Necesidad de promover el empleo y nuevos motores de desarrollo local



METAS ASOCIADAS AL DIAGNÓSTICO

METAS ODS INDICADORES

Meta 3.1 Generar oportunidades de empleo		ODS 1 ODS 3 ODS 8 ODS 10
3.1.a	Población activa	% Población activa.
3.1.b	Empleo en los distintos sectores empresariales de Calahorra	Tasa de empleo en sector servicios % Tasa de empleo en sector primario % Tasa de empleo sector de la construcción %
Meta 3.2 Promover la integración de los jóvenes en el mercado laboral		ODS 8 ODS 9 ODS 10
3.2.a	Fomentar la contratación joven	Nuevas contrataciones de jóvenes (hasta 30 años) %
Meta 3.3 Generar nuevos desarrollos económicos		ODS 9
3.3.a	Generación nuevos negocios	Tasa de nuevos empleos generados en distintos sectores o nuevos modelos empresariales. %
Meta 3.4 Frenar la degradación económica C.H.		ODS 1 ODS 8 ODS 11 ODS 12
1.2.a	Equipamientos en el casco histórico	Incremento de equipamientos

●		Nº de equipamientos
1.2.b	Comercios en el casco histórico	Nº de comercios en el casco histórico
●		
1.2.c	Crecimiento comercial	Nº de locales comerciales vacíos. Nº de nuevos comercios.
●		
2.3.a	Fomentar la vida comercial.	Mezcla de usos comerciales y residenciales (EDUSI) %
●		
2.3.b	Fomentar la inversión privada para frenar el deterioro del parque edificatorio.	% De nuevas inversiones.
●		
3.4.a	Número de actividades por habitante	Número de actividades por habitante (núm/1.000hab): [1000 x total de actividades/número total de habitantes

4. Pirámide de población en regresión



METAS ASOCIADAS AL DIAGNÓSTICO		METAS ODS	INDICADORES
Meta 4.1 Equilibrar la curva de crecimiento de la población.		ODS 3 ODS 8	
4.1.a	Curva de la población		Variación de la población %
4.1.b	Envejecimiento de la población		Población mayor de 65 años (EDUSI) %
4.1.c	Natalidad		Tasa bruta de Natalidad %
4.1.d	Retener a la población joven		De emigración de la población joven %
Meta 3.1 Generar oportunidades de empleo		ODS 1 ODS 8 ODS 10	
●	3.1.a Población activa		% Población activa.
●	3.1.b Empleo en los distintos sectores empresariales de Calahorra		Tasa de empleo en sector servicios % Tasa de empleo en sector primario % Tasa de empleo sector de la construcción %
Meta 3.2 Promover la integración de los jóvenes en el mercado laboral		ODS 8 ODS 9 ODS 10	
●	3.2.a Fomentar la contratación joven		Nuevas contrataciones de jóvenes (hasta 30 años) %
Meta 3.3 Generar nuevos desarrollos económicos		ODS 9	

3.3.a Generación nuevos negocios

Tasa de nuevos empleos generados en distintos sectores o nuevos modelos empresariales.
%

5. Nodo de comunicaciones y económico



METAS ASOCIADAS AL DIAGNÓSTICO	METAS ODS	INDICADORES
Meta 5.1 Modernizar las infraestructuras	ODS 9	
5.1.a Infraestructuras		% Inversiones en infraestructuras
Meta 5.2 Desarrollar la innovación y la gestión sostenible de la producción hortofrutícola.	ODS 8 ODS 9	
5.2.a Necesidad de agua de los cultivos		% De cultivos de regadío
Meta 3.1 Generar oportunidades de empleo	ODS 1 ODS 3 ODS 8 ODS 10	
3.1.a Población activa		% Población activa.
3.1.b Empleo en los distintos sectores empresariales de Calahorra		Tasa de empleo en sector servicios % Tasa de empleo en sector primario % Tasa de empleo sector de la construcción %
Meta 3.2 Promover la integración de los jóvenes en el mercado laboral	ODS 8 ODS 9 ODS 10	
3.2.a Fomentar la contratación joven		Nuevas contrataciones de jóvenes (hasta 30 años) %
Meta 3.3 Generar nuevos desarrollos económicos	ODS 9	
3.3.a Generación nuevos negocios		Tasa de nuevos empleos generados en distintos sectores o nuevos modelos empresariales. %
Meta 3.4 Frenar la degradación económica C.H.	ODS 1 ODS 8 ODS 11 ODS 12	
1.2.a Equipamientos en el casco histórico		Incremento de equipamientos Nº de equipamientos
1.2.b Comercios en el casco histórico		Nº de comercios en el casco histórico
1.2.c Crecimiento comercial		Nº de locales comerciales vacíos. Nº de nuevos comercios.






2.3.a	Fomentar la vida comercial.	Mezcla de usos comerciales y residenciales (EDUSI) %
2.3.b	Fomentar la inversión privada para frenar el deterioro del parque edificatorio.	% De nuevas inversiones.
3.4.a	Número de actividades por habitante	Número de actividades por habitante (núm/1.000hab): [1000 x total de actividades/número total de habitantes

6. Patrimonio histórico arqueológico y cultural







METAS ASOCIADAS AL DIAGNÓSTICO		METAS ODS	INDICADORES
Meta 6.1 Protección del patrimonio histórico arqueológico		ODS 11	
1.1.a	PGM		Nº de PGM aprobados.
6.1.b	Revisión del Catálogo de Protección existente		Nº de edificios protegidos
2.1.c	Conectividad del Casco Histórico. Mejora de comunicaciones con el resto de la ciudad.		ML de infraestructuras ejecutadas.
2.1.d	Conservación del patrimonio histórico artístico C.H. Plan Director Plaza de Toros Plan Director del Albergue		% de edificios elementos y yacimientos clasificados (EDUSI) Integrados/ Rehabilitados % PEM ejecutado % PEM ejecutado
Meta 6.2 Desarrollo del turismo sostenible		ODS 8 ODS 9 ODS 11	
6.2.a	Promover un desarrollo del turismo aumentando la masa crítica de visitantes.		Nº de visitantes
6.2.b	Poner en valor el patrimonio histórico-artístico y cultural.		Superficie de suelo urbano rehabilitada en ciudades que cuentan con estrategias de desarrollo urbano integrado seleccionadas. (EDUSI) %

7. Activos paisajísticos y agroalimentarios

    		
METAS ASOCIADAS AL DIAGNÓSTICO	METAS ODS	INDICADORES
Meta 7.1 Incrementar el verde urbano para mitigar el cambio climático Equilibrio natural y artificial	ODS 12 ODS 13	
7.1.a Espacios verdes en la ciudad		M2/hab de espacios verde en el núcleo urbano
7.1.b Permeabilidad de los materiales de urbanización		% Superficie de cobertura artificial del municipio %
Meta 5.2 Desarrollar la innovación y la gestión sostenible de la producción hortofrutícola.	ODS 8 ODS 9	
5.2.a Necesidad de agua de los cultivos		% De cultivos de regadío %

8 Retraso en la adopción de estándares de eficiencia energética, sostenibilidad de los recursos, energías limpias y tic. Parque no adaptado energéticamente.

   		
METAS ASOCIADAS AL DIAGNÓSTICO	METAS ODS	INDICADORES
Meta 8.1 Fomentar la mejora energética y la regeneración del parque de viviendas	ODS 7 ODS 11 ODS 13	
1.1.d Ordenanza municipal ITE		Nº de Ordenanzas Municipales aprobadas.
8.1.a Edificios que han pasado inspección técnica		Porcentaje de edificios del padrón que realizan
8.1.b Certificaciones energéticas		Nº de certificaciones energéticas realizadas.
8.1.c Mejoras energéticas realizadas		% de certificaciones energéticas A/B
Meta 8.2 Adopción de estándares de eficiencia energética, utilización de energías renovables y uso sostenible de los recursos. Tecnológico	ODS 7 ODS 9 ODS 11 ODS 13	
8.2.a Mejoras energéticas en las infraestructuras urbanas		Consumo de energía final por la edificación, infraestructuras y servicios públicos en áreas urbanas que cuentan con de desarrollo urbano integradas seleccionadas. (EDUSI) Ktep/año
8.2.b Nuevas tecnologías aplicadas al desarrollo urbano.		Nº de ciudades de más de 20.000 habitantes transformadas en Smart cities. (EDUSI)
8.2.c Medición de la calidad del aire		Nº de días al año en que se superan los límites admisibles de calidad del aire. (EDUSI)

9 Fomentar la movilidad sostenible



METAS ASOCIADAS AL DIAGNÓSTICO		METAS ODS	INDICADORES
Meta 9.1 Frenar la expansión de los espacios dependientes del automóvil		ODS 13	
1.1.a	PGM (Regeneración interior)		Nº de PGM
Meta 9.2 Favorecer una movilidad sostenible priorizando los modos de desplazamiento peatonal y ciclista		ODS 11 ODS 12 ODS 13	
9.1.a	Plan de movilidad urbana sostenible		Nº de PMUS.
9.1.b	Plan de accesibilidad		Nº de P. accesibilidad aprobados.
9.1.c	Fomentar movilidad ciclista conectada entre sí (Red)		Metros lineales de vía ciclista ML
9.1.d	Fomentar movilidad peatonal		% Espacio viario para peatones [superficie viario para peatones/superficie total viario] x 100
9.1.e	Espacio público de carácter estancial		Nº de plazas estanciales Nº
Meta 9.3 Reducir los niveles de emisiones de CO2 procedentes del parque móvil		ODS 12 ODS 13	
7.1.a	Espacios verdes en la ciudad		M2/hab de espacios verde en el núcleo urbano
7.1.b	Permeabilidad de los materiales de urbanización		% Superficie de cobertura artificial del municipio %
9.2.c	Promover el transporte público		Frecuencia de las líneas de transporte público

10 Mejorar la calidad de la imagen urbana de la ciudad impulsando la integración funcional, rehabilitación y renovación de los espacios urbanos construidos.



METAS ASOCIADAS AL DIAGNÓSTICO		METAS ODS	INDICADORES
Meta 10.1 Fomentar la Regeneración interior de la ciudad		ODS 8 ODS 11	
1.1.a	PGM (Regeneración interior)		Nº de PGM aprobados.
1.1.b	Ordenanza municipal ITE		Nº de Ordenanzas Municipales aprobadas.
1.1.e	Registro de solares		Nº de solares vacíos y declaraciones en ruina.
2.1.a	Plan de limpieza de solares vacíos/ Plan de gestión de residuos urbanos		% de solares vacíos limpios en casco histórico.
2.1.b	Plan de amabilización/ pacificación entornos o eliminación de Barreras urbanas.		
2.1.c	Conectividad del Casco Histórico. Mejora de comunicaciones con el resto de la ciudad.		ML de infraestructuras ejecutadas.
2.1.d	Conservación del patrimonio histórico artístico C.H.		% de edificios elementos y yacimientos clasificados (EDUSI) Integrados/ Rehabilitados
Meta 10.2 Garantizar el equilibrio de los espacios verdes en la ciudad		ODS 13	
10.1.a	Superficie artificial en relación a la superficie municipal		% Superficie artificial en relación a la superficie municipal [Superficie artificial/área total de término municipal] x100
10.1.b	Superficie urbanizada del término municipal		% Superficie urbana + urbanizable (suelo naturaleza urbana)/superficie total municipio] x 100
7.1.a	Espacios verdes en la ciudad		M2/hab de espacios verde en el núcleo urbano
10.1.c	Espacios reciclados reconvertidos en espacios públicos estanciales sin uso, casco histórico.		Número de espacios reciclados sin uso Nº
10.1.d	Densidad de viviendas		Número de viviendas por suelo urbano municipal ha Nº viv/ha
Meta 10.1 Fomentar la participación en las cuestiones urbanas		ODS 8	
10.1.a	Presupuesto participativos		Nº de presupuestos participativos Número

3.2 PRIORIZACIÓN DE ODS Y METAS GLOBALES

¿QUÉ SE PRETENDE?

- Precisar los ODS y las metas globales en los que se van a centrar los esfuerzos dependiendo de las capacidades y de la situación que presente el territorio. En base a las brechas/desafíos identificados se han de ordenar las prioridades “en clave ODS”, incluyendo las metas globales sobre las que se va a actuar a medio-largo plazo.
- No obstante, tal y como se mencionó en el paso 2.4, es imprescindible tener muy en cuenta la integralidad de la Agenda 2030 y la interrelación entre los distintos objetivos y metas, porque sólo así se logrará un desarrollo sostenible inclusivo que aborde de forma equilibrada las dimensiones económica, social y medioambiental.
- Cada ODS incluye varias metas que están definidas a nivel global por la Agenda 2030 de Naciones Unidas. Antes de proceder al proceso de localización, es recomendable identificar aquellos ODS en los que se van a centrar los esfuerzos, así como sus metas globales asociadas (que posteriormente serán adaptadas a nivel local).
- La priorización debe responder a los grandes retos locales. Cada eje puede estar vinculado con uno o más ODS. De acuerdo con el análisis de prioridades y capacidades, se pueden ajustar alguno de los ODS y/o alguna/s de las metas.

TAREAS A REALIZAR DESDE MI INSTITUCIÓN

- Convocar al grupo de trabajo o a todas las áreas/departamentos/puntos focales (incluidas las encargadas de aspectos transversales y las unidades de estadística y monitoreo) involucradas en el proceso.
-
- Implicar de manera activa a las áreas/departamentos/puntos focales encargadas de aspectos transversales y las unidades de estadística y planificación presupuestaria.
- Si los representantes político-institucionales no están presentes en el Grupo de Trabajo es clave involucrarles en el análisis y en la toma de decisión acerca de los ODS y las metas que se priorizarán para garantizar así un abordaje integral y multidimensional de esas metas.
- Retomar el Informe Diagnóstico (paso 3.1) respecto a la relación entre cada uno de los ejes de gestión local y uno o varios ODS y sus correspondientes metas.

Metas globales seleccionadas

51 METAS LOCALES LOCALIZADAS POR ODS DE LAS 169 PROPUESTAS POR NACIONES UNIDAS

Se localizan para la ciudad de Calahorra 51 metas alineadas con los objetivos de desarrollo sostenible.



4 METAS LOCALES
4 INDICADORES



2 METAS LOCALES
6 INDICADORES



3 METAS LOCALES
3 INDICADORES



4 METAS LOCALES
4 INDICADORES



3 METAS LOCALES
4 INDICADORES



3 METAS LOCALES
5 INDICADORES



4 METAS LOCALES
4 INDICADORES



4 METAS LOCALES
8 INDICADORES



3 METAS LOCALES
2 INDICADORES



3 METAS LOCALES
3 INDICADORES



5 METAS LOCALES
12 INDICADORES



2 METAS LOCALES
3 INDICADORES



4 METAS LOCALES
2 INDICADORES



2 METAS LOCALES
2 INDICADOR



3 METAS LOCALES



2 METAS LOCALES
1 INDICADOR

METAS LOCALES PROPUESTAS DE LA AGENDA CALAHORRA 2030

ODS 1 METAS

- 1.1 De aquí a 2030, responder a las situaciones de pobreza, mejorando la eficacia de las ayudas sociales garantizando la adecuada utilización y asegurando que lleguen a la totalidad de población en situación de vulnerabilidad.
- 1.2 De aquí a 2030, favorecer la inserción y evitar que se agraven las situaciones de marginación social en el casco histórico para lograr una cohesión social.
- 1.3 De aquí a 2030, favorecer el acceso a la vivienda de los colectivos más vulnerables y de los jóvenes.
- 1.4 De aquí a 2030, optimizar la atención a personas de difícil empleabilidad a través de la coordinación y la colaboración entre los servicios sociales y el servicio riojano de empleo.

ONU METAS

- 1.1 Erradicación de la pobreza extrema.
- 1.2 Reducción de la pobreza relativa en todas sus dimensiones.**
- 1.3 Implantación de sistemas de protección social.**
- 1.4 Garantía de acceso a servicios básicos y recursos financieros.**
- 1.5 Resiliencia a desastres ambientales económicos y sociales.
- 1.A Fomentar la resiliencia a los desastres ambientales, económicos y sociales.
- 1.B Creación de marcos normativos para erradicar la pobreza.

AUE METAS

OBJETIVO 2 MODELO DE CIUDAD_ EVITAR LA DISPERSIÓN URBANA Y REVITALIZAR LA CIUDAD EXISTENTE

- _ 2.1 Definir un modelo urbano que fomente la compacidad, el equilibrio urbano y la dotación de servicios básicos

CORRESPONDENCIA CON

- 1.4 Acceso servicios básicos y recursos financieros

OBJETIVO 3 CAMBIO CLIMÁTICO_ PREVENIR Y REDUCIR LOS IMPACTOS DEL CAMBIO CLIMÁTICO Y MEJORAR LA RESILIENCIA

- _ 3.3. Mejorar la resiliencia frente al cambio climático.

CORRESPONDENCIA CON

- 1.5 Resiliencia a desastres económicos, sociales y ambientales.

OBJETIVO 6 COESIÓN SOCIAL E IGUALDAD DE OPORTUNIDADES – FOMENTAR LA COHESIÓN SOCIAL Y BUSCAR LA EQUIDAD

- _ 6.1. Reducir el riesgo de pobreza y exclusión social en entornos urbanos desfavorecidos

CORRESPONDENCIA CON

- 1.2 Pobreza relativa en todas sus dimensiones 1.3 Sistemas de protección social 1.b Marcos normativos para erradicar la pobreza

OBJETIVO 7 ECONOMIA URBANA IMPULSAR Y FAVORECER

- _7.1. Buscar la productividad local, la generación de empleo y la dinamización y diversificación de la actividad económica

CORRESPONDENCIA CON

- 1.b Marcos normativos para erradicar la pobreza

ODS 2 METAS	<p>2.1 De aquí a 2030, reducir la obesidad un 50%.</p> <p>2.2. De aquí a 2030, fomentar la agricultura ecológica y su industria transformadora asegurando la sostenibilidad en la industria de producción de alimentos y fomentando la práctica agrícola sostenible.</p>
ONU METAS	<p>2.1 Poner fin al hambre.</p> <p>2.2 Poner fin a todas las formas de malnutrición.</p> <p>2.3 Duplicación de productividad e ingresos agrícolas a pequeña escala.</p> <p>2.4 Prácticas agrícolas sostenibles y resilientes.</p> <p>2.5 Mantenimiento de la diversidad genética de semillas.</p> <p>2.A Aumento de inversiones en agricultura. (CITA)</p> <p>2.B Estabilidad mercados agropecuarios mundiales.</p> <p>2.C Control de la volatilidad de precios de los alimentos.</p>
AUE METAS	<p>OBJETIVO 1 TERRITORIO, PAISAJE Y BIODIVERSIDAD_ ORDENAR EL TERRITORIO Y HACER UN USO RACIONAL DEL SUELO, CONSERVARLO Y PROTEGERLO.</p> <p>_ 1.1. Ordenar el suelo de manera compatible con su entorno territorial</p> <p>CORRESPONDENCIA CON</p> <p>2.4 Prácticas agrícolas sostenibles y resilientes</p> <p>OBJETIVO 7 ECONOMÍA URBANA_ IMPULSAR Y FAVORECER LA ECONOMÍA URBANA</p> <p>7.1. Buscar la productividad local, la generación de empleo y la dinamización y diversificación de la actividad económica</p> <p>CORRESPONDENCIA CON</p> <p>2.c Volatilidad de precios de los alimentos</p>
ODS 3	<p>3.1 De aquí a 2030, promover la salud pública, fomentar el cuidado y la salud de las personas.</p> <p>3.2 De aquí a 2030, prevenir y fortalecer la prevención en el consumo de sustancias adictivas (alcohol y drogas) y de las adicciones sin sustancia.</p> <p>3.3 De aquí a 2030, prevenir y concienciar sobre los accidentes de tráfico.</p>
ONU METAS	<p>3.1 Reducción de la tasa de mortalidad materna.</p> <p>3.2 Eliminar la mortalidad infantil.</p> <p>3.3 Poner fin a las enfermedades transmisibles.</p> <p>3.4 Reducción de las enfermedades no transmisibles y salud mental.</p> <p>3.5 Prevención y tratamiento de abusos de drogas y alcohol.</p> <p>3.6 Reducción de accidentes de tráfico.</p> <p>3.7 Garantía de acceso a la salud sexual y reproductiva y a la planificación familiar.</p> <p>3.8 Lograr la cobertura universal y acceso medicamentos.</p> <p>3.9 Reducción de muertes por contaminación química y polución.</p> <p>3.A Control del tabaco.</p> <p>3.B Apoyo a la I+D de vacunas y medicamentos esenciales.</p> <p>3.C Aumento de la financiación del sistema sanitario.</p> <p>3.D. Refuerzo en la gestión de riesgos sanitarios.</p>
AUE METAS	<p>OBJETIVO 3 CAMBIO CLIMÁTICO_ PREVENIR Y REDUCIR LOS IMPACTOS DEL CAMBIO CLIMÁTICO Y MEJORAR LA RESILENCIA</p> <p>_ 3.2. Reducir las emisiones de gases de efecto invernadero.</p> <p>CORRESPONDENCIA CON</p> <p>3.9 Salud medioambiental</p>

OBJETIVO 5 MOVILIDAD Y TRANSPORTE_FAVORECER LA PROXIMIDAD Y LA MOVILIDAD SOSTENIBLE

_ 5.1 Favorecer la ciudad de proximidad

CORRESPONDENCIA CON

3.6 Accidentes de tráfico.

ODS 4

4.1 De aquí a 2030, promover una educación inclusiva, equitativa e innovadora de calidad y que garantiza la igualdad en el acceso a la educación.

4.2 De aquí a 2030, aumentar considerablemente el número de jóvenes y adultos que tienen las competencias necesarias para acceder al empleo, el trabajo decente y el emprendimiento.

4.3 De aquí a 2030, consolidar la formación profesional que responda a las demandas de la empresa y a la empleabilidad de las personas, con un especial enfoque en los retos de la cuarta revolución industrial.

4.4 De aquí a 2030, fomentar la educación para el desarrollo sostenible, la paz, la interculturalidad y sobre los derechos humanos.

ONU METAS

4.1 Asegurar la calidad de la educación primaria y secundaria.

4.2 Asegurar el acceso y calidad de la educación Pre-escolar.

4.3 Asegurar el acceso igualitario a la formación superior.

4.4 Aumento de las competencias para acceder al empleo.

4.5 Eliminación disparidad de género y colectivos vulnerables.

4.6 Asegurar la alfabetización y conocimiento de aritmética.

4.7 Fomentar la educación Global para el Desarrollo sostenible.

4.A Mejora de instalaciones educativas inclusivas y seguras.

4.B Aumento de becas para enseñanza superior.

4.C Mejorar la cualificación de docentes.

AUE METAS

OBJETIVO 2 MODELO DE CIUDAD _EVITAR LA DISPERSIÓN URBANA Y REVITALIZAR LA CIUDAD EXISTENTE

_2.1 Definir un modelo urbano que fomente la compacidad, el equilibrio urbano y la dotación de servicios básicos.

CORRESPONDENCIA CON

4.2 Calidad de la educación preescolar

4.a Instalaciones educativas inclusivas y seguras

OBJETIVO 6 COESIÓN SOCIAL E IGUALDAD DE OPORTUNIDADES – FOMENTAR LA COHESIÓN SOCIAL Y BUSCAR LA EQUITDAD

_ 6.2 Buscar la igualdad de oportunidades desde una perspectiva de género, edad y capacidad.

CORRESPONDENCIA CON

4.2 Calidad de la educación preescolar

4.4 Competencias para acceder al empleo

4.5 Disparidad de género y colectivos vulnerables

OBJETIVO 10 INSTRUMENTOS_ MEJORAR LOS INSTRUMENTOS DE INTERVENCIÓN Y LA GOBERNANZA

_ 10.4 Diseñar y poner en marcha campañas de formación y sensibilización en materia urbana así como de intercambio y difusión de la información

CORRESPONDENCIA CON

4.7 Educación global para el desarrollo sostenible.

ODS 5	<p>5.1 De aquí a 2030, promover el cambio de valores para conseguir la igualdad real de mujeres y hombres, erradicando todas las formas de discriminación de género y reduciendo su impacto sobre la igualdad.</p> <p>5.2 De aquí a 2030, erradicar la violencia contra las mujeres y mejorar la atención a víctimas de violencia de género.</p> <p>5.3 De aquí a 2030, impulsar la igual de hombres y mujeres en el ámbito laboral, combatiendo la discriminación salarial y promoviendo la conciliación de la vida personal, familiar y laboral. Fomentando la igualdad de oportunidades en todos los niveles.</p>
ONU METAS	<p>5.1 Poner fin a la discriminación.</p> <p>5.2 Eliminar todas las formas de violencia de género.</p> <p>5.3 Eliminar matrimonio infantil y mutilación genital femenina.</p> <p>5.4 Reconocer el trabajo de cuidados y doméstico.</p> <p>5.5 Asegurar la participación plena de la mujer e igualdad oportunidades.</p> <p>5.6 Asegurar el acceso salud sexual y reproductiva y derechos reproductivos.</p> <p>5.A Asegurar la igualdad de derechos a los recursos económicos.</p> <p>5.B Mejorar el uso de tecnología y TIC.</p> <p>5.C Aprobar políticas y leyes para la igualdad y el empoderamiento.</p>
AUE METAS	<p>OBJETIVO 6 COHESIÓN SOCIAL E IGUALDAD DE OPORTUNIDADES _ FOMENTAR LA COHESIÓN SOCIAL Y BUSCAR LA EQUIDAD</p> <p>_ 6.2. Buscar la igualdad de oportunidades desde una perspectiva de género, edad y capacidad</p> <p>CORRESPONDENCIA CON</p> <p>5.1 Poner fin a la discriminación</p> <p>5.2 Violencia de género</p> <p>5.4 Trabajos y cuidado doméstico</p> <p>5.5 Participación Plena de la mujer e igualdad de oportunidades</p> <p>5.c Política y leyes para la igualdad y el empoderamiento</p> <p>OBJETIVO 7 ECONOMÍA URBANA_ IMPULSAR Y FAVORECER LA ECONOMÍA URBANA</p> <p>_ 7.1 Buscar la productividad local, la generación de empleo y la dinamización y diversificación de la actividad económica.</p> <p>CORRESPONDENCIA CON</p> <p>5.a Igualdad de derechos a los recursos económicos</p> <p>OBJETIVO 9 ERA DIGITAL_ LIDERAR Y FOMENTAR LA INNOVACIÓN DIGITAL</p> <p>_9.2 fomentar la administración electrónica y reducir la brecha digital</p> <p>CORRESPONDENCIA CON</p> <p>5.b uso de tecnología y tic</p>
ODS 6	<p>6.1 De aquí a 2030, conseguir que todas las personas tengan acceso a una vivienda con unas condiciones de higiene y salubridad adecuadas.</p> <p>6.2. De aquí a 2030, impulsar una política del agua que garantice su calidad y combata el despilfarro, la especulación y la contaminación.</p> <p>6.3 De aquí a 2030, apoyar y fortalecer la participación de las comunidades locales en la mejora de la gestión del agua y el saneamiento.</p>
ONU METAS	<p>6.1 Lograr el acceso a agua potable.</p> <p>6.2 Lograr el acceso a servicios de saneamiento e higiene.</p> <p>6.3 Mejorar la calidad de agua. Reducir la contaminación y aguas residuales.</p> <p>6.4 Aumentar el uso eficiente de recursos hídricos (extracción de agua dulce).</p> <p>6.5 Implementar la gestión integral de recursos hídricos.</p> <p>6.6 Protección de los ecosistemas relacionados con agua.</p>

- 6.A Fomentar la creación de capacidades de gestión.
- 6.B Apoyar la participación de las comunidades locales.

AUE METAS **OBJETIVO 1 TERRITORIO, PAISAJE Y BIODIVERSIDAD_ORDENAR EL TERRITORIO Y HACER UN USO RACIONAL DEL SUELO, CONSERVARLO Y PROTEGERLO**
_ 1.2 Conservar y mejorar el patrimonio natural y cultural y proteger el paisaje

CORRESPONDENCIA CON

6.6. Proteger y restablecer los ecosistemas relacionados con el agua

OBETIVO 4_ GESTIÓN SOSTENIBLE DE LOS RECURSOS Y ECONOMÍA CIRCULAR_HACER UNA GESTIÓN SOSTENIBLE DE LOS RECURSOS Y FAVORECER LA ECONOMÍA CIRCULAR
_ 4.2. Optimizar y reducir el consumo de agua

CORRESPONDENCIA CON

6.1. Acceso al agua potable

6.2. Acceso a saneamiento e higiene

6.3. Calidad del agua

6.4. Aumentar el uso eficiente de los recursos hídricos

6.5. Implementar la gestión integrada de los recursos

6.b Apoyo a las entidades locales en la gestión del agua y el saneamiento

ODS 7 7.1 De aquí a 2050, aumentar el consumo, la proporción y la producción de fuentes de energía renovable en el conjunto de Calahorra.
7.2 De aquí a 2050, incentivar los proyectos de ahorro y eficiencia energética. Apoyando el desarrollo tecnológico y empresarial para la utilización de fuentes energéticas renovables y sostenibles.
7.3 De aquí a 2030, reducir drásticamente de la pobreza energética en las viviendas de Calahorra. Mejorando el parque de viviendas (edificios privados y públicos) para mejorar el confort, y conseguir estándares de alta eficiencia energética.
7.4 De aquí a 2050, fomentar la cooperación internacional en el ámbito de la energía, incluyendo investigación, tecnología e infraestructura para el suministro.

ONU METAS **7.1 Garantizar acceso universal a energía.**
7.2 Aumento de las energías renovables.
7.3 Duplicar la tasa de eficiencia energética.
7.A Aumento de la investigación e inversión en energías limpias.
7.B Ampliar la infraestructura y tecnología en países en desarrollo.

AUE METAS **OBETIVO 4_ GESTIÓN SOSTENIBLE DE LOS RECURSOS Y ECONOMÍA CIRCULAR_HACER UNA GESTIÓN SOSTENIBLE DE LOS RECURSOS Y FAVORECER LA ECONOMÍA CIRCULAR**
_ 4.1 Ser más eficientes energéticamente y ahorrar energía

CORRESPONDENCIA CON

7.1 Acceso universal a energía

7.2 Energías renovables

7.3 Eficiencia energética

7.a Investigación e inversión en energías limpias

7.b Infraestructura y tecnologías en países en desarrollo

ODS 8 8.1 De aquí a 2030, generar nuevos desarrollos económicos y oportunidades de empleo en todos los sectores empresariales en desarrollo de Calahorra.
8.2 De aquí a 2030, lograr el empleo pleno y productivo y el trabajo decente para todas las mujeres y los hombres, incluidos los jóvenes y las personas con discapacidad, así como la igualdad de remuneración por trabajo de igual valor.

ONU METAS	<p>8.3 De aquí a 2030, promover la salud, la seguridad y la igualdad en el trabajo.</p> <p>8.4 De aquí a 2030, promover el turismo sostenible del patrimonio histórico artístico de Calahorra, y frenar la degradación económica del Casco Histórico de Calahorra.</p> <p>8.1 Mantenimiento del crecimiento económico.</p> <p>8.2 Elevar la productividad a través de la diversificación, tecnología e innovación.</p> <p>8.3 Fomento de pequeña y mediana empresa.</p> <p>8.4 Mejora de la producción y consumo eficiente y respetuoso.</p> <p>8.5 Lograr el pleno empleo y trabajo decente.</p> <p>8.6 Reducción de los jóvenes sin trabajo ni estudios.</p> <p>8.7 Erradicación la esclavitud, trata y trabajo infantil.</p> <p>8.8 Protección de los derechos laborales y trabajo seguro.</p> <p>8.9 Promoción del turismo sostenible.</p> <p>8.10 Fortalecimiento la capacidad de las instituciones financieras.</p> <p>8.A Aumento ayuda para el comercio en países en desarrollo.</p> <p>8.B Desarrollo de la estrategia mundial para empleo juvenil.</p>
AUE METAS	<p>OBJETIVO 7 ECONOMÍA URBANA_ IMPULSAR Y FAVORECER LA ECONOMÍA URBANA</p> <p>_ 7.1 Buscar la productividad local, la generación de empleo y la dinamización y diversificación de la actividad económica.</p> <p>_7.2 Fomentar el turismo sostenible y de calidad y los sectores clave de la economía local</p> <p>CORRESPONDENCIA CON</p> <p>8.1 Crecimiento económico</p> <p>8.2 Diversificación, tecnología e innovación</p> <p>8.3 Fomento pequeña y mediana empresa</p> <p>8.4 Producción y consumo eficiente y respetuoso</p> <p>8.6 Pleno empleo y trabajo decente</p> <p>8.9 Turismo sostenible</p>
ODS 9	<p>9.1 De aquí a 2030, promover el transporte sostenible multimodal, con especial atención en el transporte ferroviario y en las plataformas logísticas.</p> <p>9.2 De aquí a 2030, mejorar la conectividad del Casco histórico con el resto de la ciudad</p> <p>9.3 De aquí a 2030, garantizar el acceso a las infraestructuras tecnológicas en la totalidad del núcleo urbano. Aumentar significativamente el acceso a la tecnología de la información y las comunicaciones.</p>
ONU METAS	<p>9.1 Desarrollo de Infraestructura sostenible.</p> <p>9.2 Promoción de industria inclusiva y sostenible.</p> <p>9.3 Aumento del acceso PYMES a servicios financieros y cadenas de valor.</p> <p>9.4 Modernización de la infraestructura, tecnología limpia.</p> <p>9.5 Aumento de la investigación científica, capacidad tecnológica.</p> <p>9.A Apoyo a infraestructuras sostenibles y resilientes.</p> <p>9.B Desarrollo de la tecnología, investigación e innovación.</p> <p>9.C Aumento del acceso a TIC e Internet.</p>
AUE METAS	<p>OBJETIVO 5 MOVILIDAD Y TRANSPORTE_ FAVORECER LA PROXIMIDAD Y LA MOVILIDAD SOSTENIBLE</p> <p>_5.2 Potenciar modos de transporte sostenibles</p> <p>CORRESPONDENCIA CON</p> <p>9.1 Infraestructura sostenible</p> <p>OBJETIVO 7 ECONOMÍA URBANA_ IMPULSAR Y FAVORECER LA ECONOMÍA URBANA</p> <p>_7.1 Buscar la productividad local, la generación de empleo y la dinamización y diversificación de la actividad económica.</p>

CORRESPONDENCIA CON

9.2 Industria inclusiva y sostenible

9.3 Acceso Pymes a servicios financieros y cadenas de valor

OBJETIVO 9 ERA DIGITAL_ LIDERAR Y FOMENTAR LA INNOVACIÓN DIGITAL

_9.1 Favorecer la sociedad del conocimiento y avanzar hacia el desarrollo de las ciudades inteligentes (Smart cities)

CORRESPONDENCIA CON

9.5 Investigación científica, capacidad tecnológica

ODS 10

10.1 De aquí a 2030, promover la inclusión social y económica de todas las personas. Fortalecer el compromiso municipal con las políticas para la igualdad y la inclusión social.

10.2 De aquí a 2030, más igualdad de oportunidades y tolerancia cero hacia la discriminación. Y promover la cultura de la paz y convivencia basada en el respeto y el pluralismo.

10.3 De aquí a 2030, desarrollar la cooperación internacional en la promoción de la igualdad y la lucha contra el racismo y la discriminación.

ONU METAS

Meta 10.1 Crecimiento de ingresos del 40% población pobre.

Meta 10.2 Promoción de la inclusión social, económica y política.

Meta 10.3 Garantizar la igualdad de oportunidades.

Meta 10.4 Adopción de políticas fiscales, salariales y de protección social.

Meta 10.5 Mejorar la regulación de los mercados financieros mundiales.

Meta 10.6 Participación de países en desarrollo en IFIS y OOi.

Meta 10.7 Facilitar la migración y políticas migratorias ordenadas.

Metas 10.A Aplicación del principio del trato especial y diferenciado OMC.

Metas 10.B Fomento de corrientes financieras para países en desarrollo.

Metas 10.C Reducción de costes de Remesas.

AUE METAS

OBJETIVO 6 COESIÓN SOCIAL E IGUALDAD DE OPORTUNIDADES – FOMENTAR LA COHESIÓN SOCIAL Y BUSCAR LA EQUITAD

_ 6.1. Reducir el riesgo de pobreza y exclusión social en entornos urbanos desfavorecidos

_ 6.2 Buscar la igualdad de oportunidades desde una perspectiva de género, edad y capacidad.

CORRESPONDENCIA CON

10.2 Inclusión social, económica y política

10.3 Igualdad de oportunidades

10.4 Políticas fiscales, salariales y de protección social

10.7 Migración y políticas migratorias

11.3 Urbanización inclusiva y sostenible

ODS 11

11.1 De aquí a 2030, garantizar el acceso a la vivienda de los colectivos vulnerables y de los jóvenes.

11.2 De aquí a 2030, frenar el modelo de ciudad expansivo y potenciar la regeneración interior de Calahorra. Incidiendo en la regeneración del Casco histórico, generando nuevas centralidades.

11.3 De aquí a 2030, proteger el patrimonio histórico arqueológico y desarrollar un turismo sostenible

11.4 De aquí a 2030, reducir los niveles de CO2, fomentando una movilidad sostenible priorizando los modos de desplazamiento peatonal y ciclista, fomentando el transporte público.

11.5 De aquí a 2030, garantizar el equilibrio de los espacios verdes e incrementar los pavimentos blandos en la ciudad. Proporcionar el acceso a zonas verdes y espacios públicos seguros.

ONU

11.1 Asegurar el acceso a la vivienda

METAS

- 11.2 Proporcionar el acceso a transporte público
- 11.3 Aumento de la urbanización inclusiva y sostenible.**
- 11.4 Protección del patrimonio cultural y natural.**
- 11.5 Reducción del número de muertes por desastres y reducción de vulnerabilidad.
- 11.6 Reducción del impacto ambiental en ciudades.**
- 11.7 Proporcionar el acceso a zonas verdes y espacios públicos seguros.**
- 11.A Apoyo a vínculos zonas urbanas, periurbanas y rurales.
- 11.B Aumento de la reducción de riesgos de desastres en ciudades.
- 11.C Apoyo a la construcción de edificios sostenibles y resilientes en PMAs.

AUE METAS

OBJETIVO 1 TERRITORIO, PAISAJE Y BIODIVERSIDAD_ORDENAR EL TERRITORIO Y HACER UN USO RACIONAL DEL SUELO, CONSERVARLO Y PROTEGERLO.

- _ 1.1. Ordenar el suelo de manera compatible con su entorno territorial
- _ 1.2 Conservar y mejorar el patrimonio natural y cultural y proteger el paisaje

CORRESPONDENCIA CON

- 11.a Vínculos zonas urbanas, periurbanas y rurales
- 11.4 Patrimonio cultural y natural

OBJETIVO 2 MODELO DE CIUDAD_ EVITAR LA DISPERSIÓN URBANA Y REVITALIZAR LA CIUDAD EXISTENTE

- _ 2.3 Garantizar la calidad y la accesibilidad de los espacios públicos

CORRESPONDENCIA CON

- 11.7 Acceso a zonas verdes y espacios urbanos seguros.

OBJETIVO 3 CAMBIO CLIMÁTICO_PREVENIR Y REDUCIR LOS IMPACTOS DEL CAMBIO CLIMÁTICO Y MEJORAR LA RESILIENCIA

- _ 3.1 Adaptar el modelo territorial y urbano a los efectos del cambio climático y avanzar en su prevención
- _ 3.2 Reducir las emisiones de gases de efecto invernadero
- _ 3.3 Mejorar la resiliencia frente al cambio climático

CORRESPONDENCIA CON

- 11.b Reducción de riesgos de desastres en ciudades.
- 11.6 Desechos y contaminación en ciudades
- 11.5 Desastres y reducción de vulnerabilidad.

OBJETIVO 4 GESTION SOSTENIBLE DE LOS RECURSOS Y ECONOMIA CIRCULAR _ HACER UNA GESTIÓN SOSTENIBLE DE LOS RECURSOS Y FAVORECER LA ECONOMIA CIRCULAR

- _ 4.3 Reducir los residuos y favorecer su reciclaje

CORRESPONDENCIA CON

- 11.6 Desechos y contaminación en ciudades

OBJETIVO 5 MOVILIDAD Y TRANSPORTE_ FAVORECER LA PROXIMIDAD Y LA MOVILIDAD SOSTENIBLE

- _ 5.2 Potenciar modos de transporte sostenibles

CORRESPONDENCIA CON

- 11.2 Transporte público

OBJETIVO 6 COESIÓN SOCIAL E IGUALDAD DE OPORTUNIDADES – FOMENTAR LA COHESIÓN SOCIAL Y BUSCAR LA EQUITAD

_ 6.1. Reducir el riesgo de pobreza y exclusión social en entornos urbanos desfavorecidos

CORRESPONDENCIA CON

11.3 Urbanización inclusiva y sostenible

OBJETIVO 8 VIVIENDA_ GARANTIZAR EL ACCESO A LA VIVIENDA

_8.1 Fomentar la existencia de un parque de vivienda adecuado a precio asequible

CORRESPONDENCIA CON

11.1 Acceso a la vivienda

OBJETIVO 10 INSTRUMENTOS_ MEJORAR LOS INSTRUMENTOS DE INTERVENCIÓN Y LA GOBERNANZA

_10.3 Impulsar la capacitación local y mejorar la financiación

CORRESPONDENCIA CON

11.c Edificios sostenibles y resilientes en PMAs

ODS 12

12.1 De aquí a 2030, fomentar el reciclaje y la gestión sostenible de los residuos

12.2 De aquí a 2030, fomentar la cooperación para la promoción de unos modelos de consumo y de producción más sostenibles.

ONU METAS

12.1 Aplicación marco de consumo y producción sostenibles.

12.2 Lograr el uso eficiente de recursos naturales.

12.3 Reducción del desperdicio de alimentos.

12.4 Gestión de desechos y productos químicos.

12.5 Prevención, reducción, reciclado y reutilización de desechos.

12.6 Adopción de prácticas sostenibles en empresas.

12.7 Adquisiciones públicas sostenibles.

12.8 Asegurar la educación para el Desarrollo Sostenible.

12.A Fortalecimiento de ciencia y tecnología para sostenibilidad.

12.B Lograr turismo sostenible.

12.C Regulación de subsidios a combustibles fósiles.

AUE METAS

OBJETIVO 4 GESTION SOSTENIBLE DE LOS RECURSOS Y ECONOMIA CIRCULAR _ HACER UNA GESTIÓN SOSTENIBLE DE LOS RECURSOS Y FAVORECER LA ECONOMIA CIRCULAR

_4.3 fomentar el ciclo de los materiales

_4.3 Reducir los residuos y favorecer su reciclaje

CORRESPONDENCIA CON

12.2 Uso eficiente de recursos naturales

12.2 Uso eficiente de recursos naturales

12.4 gestión de desechos y productos químicos

12.5 Prevención, reducción, reciclado y reutilización de desechos.

OBJETIVO 7 ECONOMÍA URBANA_ IMPULSAR Y FAVORECER LA ECONOMÍA URBANA

_ 7.1 Buscar la productividad local, la generación de empleo y la dinamización y diversificación de la actividad económica.

_7.2 Fomentar el turismo sostenible y de calidad y los sectores clave de la economía local .

CORRESPONDENCIA CON

12.6 Empresas e informes sobre sostenibilidad.

12.b Turismo sostenible

OBJETIVO 10 INSTRUMENTOS_ MEJORAR LOS INSTRUMENTOS DE INTERVENCIÓN Y LA GOBERNANZA

_10.3 Impulsar la capacitación local y mejorar la financiación

CORRESPONDENCIA CON

12.7 Adquisiciones públicas sostenibles

12.8 Educación para el desarrollo sostenible

ODS 13

13.1 De aquí a 2030, incrementar el verde en la ciudad y fortalecer la conectividad ecológica entre zonas verdes y grandes parques y espacios naturales, mejorando la biodiversidad y fomentando la mitigación del cambio climático.

13.2 De aquí a 2030, reducir la emisión de gases de efecto invernadero (GEI).

13.3 De aquí a 2030, incorporar medidas relativas al cambio climático en las políticas, estrategias, planes nacionales y fomentar la cooperación internacional relacionada con la prevención y la mitigación de los efectos del cambio climático.

13.4 De aquí a 2030, promover el ahorro y la eficiencia energética.

ONU METAS

13.1 Fortalecimiento de la resiliencia y adaptación.

13.2 Incorporación del cambio climático en políticas, estrategias y planes nacionales.

13.3 Mejora de la Educación y sensibilización medioambiental.

13.A Movilización de recursos económicos.

13.B Gestión cambio climático en los países menos avanzados.

AUE METAS

OBJETIVO 3 CAMBIO CLIMÁTICO PREVENIR Y REDUCIR LOS IMPACTOS DEL CAMBIO CLIMÁTICO Y MEJORAR LA RESILIENCIA

_3.1 Adaptar el modelo territorial y urbano a las efectos del cambio climático y avanzar en su prevención

_3.3 Mejorar la resiliencia frente al cambio climático

CORRESPONDENCIA CON

13.2 Políticas Estratégicas y planes nacionales

13.3 Educación y sensibilización

13.1 Resiliencia y adaptación

ODS 15

15.1. De aquí a 2030, promover la conservación y el uso sostenible de los ecosistemas terrestres a través de la regulación de los usos del suelo.

15.2 De aquí a 2030, proteger la biodiversidad y aumentar el esfuerzo en la lucha por la preservación de la biodiversidad del planeta.

ONU METAS

15.1 Asegurar la Conservación y uso sostenibles de los ecosistemas.

15.2 Gestión sostenible de bosques.

15.3 Lucha contra la desertificación.

15.4 Asegurar la conservación ecosistemas montañosos.

15.5 Medidas contra la degradación y pérdida de biodiversidad.

15.6 Acceso y uso adecuado de los recursos genéticos.

15.7 Combatir la caza furtiva y especies protegidas.

15.8 Prevención de especies invasoras.

15.9 Integración de planes sensibles a medioambiente.

15.A Movilización y aumento de los recursos financieros.

15.B Aumento de recursos para gestión forestal.

15.C Apoyar la lucha contra caza furtiva.

AUE METAS

OBJETIVO 1 TERRITORIO, PAISAJE Y BIODIVERSIDAD_ORDENAR EL TERRITORIO Y HACER UN USO RACIONAL DEL SUELO. CONSERVARLO Y PROTEGERLO.

- _1.2 Conservar y mejorar el patrimonio natural y cultural y proteger el paisaje
- _1.3 Mejorar las infraestructuras verdes y azules y vincularlas con el contexto natural

CORRESPONDENCIA CON

- 15.1 Conservar y usos sostenibles ecosistemas
- 15.2 Gestión sostenible bosques
- 15.3 Luchas contra la desertificación
- 15.4 Conservación ecosistemas montañosos
- 15.a Recursos financieros
- 15.b Recursos para gestión forestal
- 15.5 Degradación y pérdida de biodiversidad
- 15.9 Planes sensibles a medio ambiente

ODS 16

- 16.1 De aquí a 2030, promover una cultura de paz y la convivencia basada en el respeto a los derechos humanos y el pluralismo, donde no tiene cabida ninguna forma de violencia.
- 16.2 De aquí a 2030, promover una administración pública abierta, transparente y un servicio público de seguridad eficiente, cercana y una mejor convivencia en Calahorra.
- 16.3 De aquí a 2030, fomentar la cooperación internacional para la protección y la promoción de los derechos humanos.

ONU METAS

Meta 16.1 Reducción de todas las formas de violencia.

- Meta 16.2 Erradicación del maltrato, trata y explotación infantil.
- Meta 16.3 Promoción del Estado de Derecho, acceso a justicia.
- Meta 16.4 Reducción de las Corrientes financieras y de armas ilícitas.
- Meta 16.5 Reducción de la corrupción y soborno.
- Meta 16.6 Creación de instituciones eficaces y transparentes.

Meta 16.7 Fomento de la participación ciudadana.

- Meta 16.8 Fortalecimiento de la participación países en desarrollo en OOII.
- Meta 16.9 Proporción de identidad jurídica y registro de nacimientos.
- Meta 16.10 Acceso a información y libertades fundamentales.
- Meta 16.A Fortalecimiento instituciones en prevención de la violencia.
- Meta 16.B Promoción y aplicación de leyes y políticas (DDHH).

AUE METAS

OBJETIVO 10 INSTRUMENTOS_ MEJORAR LOS INSTRUMENTOS DE INTERVENCIÓN Y LA GOBERNANZA

- _ 10.1 Lograr un marco normativo y de planeamiento actualizado, flexible y simplificado que mejore, también, la gestión
- _10.4 Diseñar y poner en marcha campañas de formación y sensibilización en materia urbana así como de intercambio y difusión de la información.

CORRESPONDENCIA CON

- 16.B Leyes y políticas
- 16.5 corrupción y soborno
- 16.6 instituciones eficaces y transparentes
- 16.7 participación ciudadana
- 16.8 participación países en desarrollo en OOII
- 16.10 Acceso a información y libertades fundamentales

ODS 17

- 17.1 De aquí a 2030, impulsar la coherencia de las políticas públicas de cooperación para el desarrollo y la coordinación interinstitucional.
- 17.2 De aquí a 2030, fomentar el desarrollo de alianzas a nivel estatal, europeo e internacional para la puesta en marcha de iniciativas estratégicas ligadas a las políticas públicas de cooperación.

ONU

- 17.1 Movilización de recursos domésticos para recaudación fiscal.

METAS

- 17.2 Cumplimiento del 0,7% AOD.
- 17.3 Movilización de recursos financieros adicionales.
- 17.4 Reestructuración de la Deuda.
- 17.5 Promoción de inversiones en países menos adelantados.
- 17.6 Mejora del traspaso de tecnología.
- 17.7 Promoción de tecnologías ecológicamente racionales.
- 17.8 Creación de banco de tecnología.
- 17.9 Refuerzo de capacidades de implementación ODS.**
- 17.10 Promoción de comercio multilateral universal.
- 17.11 Aumento de las exportaciones de países en desarrollo.
- 17.12 Acceso al mercado para países en desarrollo.
- 17.13 Aumento de la estabilidad macroeconómica mundial.
- 17.14 Mejora de la coherencia de políticas.
- 17.15 Respeto a la Soberanía nacional.
- 17.16 Mejorar la Alianza Mundial para el desarrollo sostenible.
- 17.17 Fomento de alianzas público-privadas.
- 17.18 Creación de capacidad estadística.
- 17.19 Promoción de indicadores que vayan más allá del PIB.

**AUE
METAS**

OBJETIVO 10 INSTRUMENTOS_ MEJORAR LOS INSTRUMENTOS DE INTERVENCIÓN Y LA GOBERNANZA

_10.2 Asegurar la participación ciudadana, la transparencia y favorecer la gobernanza multinivel

CORRESPONDENCIA CON

- 17.9 Refuerzo de las capacidades
- 17.14 Coherencia de políticas
- 17.16 Alianza mundial para el desarrollo sostenible
- 17.17 Alianzas público privadas
- 17.18 Creación de capacidad estadística
- 17.19 Promover indicadores que vayan más allá del PIB

3.3 DETERMINACIÓN DE METAS LOCALES E INDICADORES DE SEGUIMIENTO

TAREAS A REALIZAR DESDE MI INSTITUCIÓN

- Convocar al grupo de trabajo o a todas las áreas/departamentos/puntos focales involucradas en el proceso.
- Implicar de manera activa a las áreas/departamentos/puntos focales encargadas de los aspectos transversales.
- Si los representantes políticos/institucionales no están presentes en los grupos de trabajo es clave involucrarles en el análisis y la toma de decisión acerca de políticas y acciones que se van a implementar.
- Retomar el Informe Diagnóstico (paso 3.1), muy especialmente en relación a la identificación de brechas/ desafíos y al análisis de capacidades.
- Partiendo del diagnóstico, identificar los planes y proyectos que ya se están ejecutando con el fin de partir de todo lo hecho, revisándolo desde la mirada ODS y realizando adecuaciones en caso de que sea necesario.
- Identificar y definir las políticas, programas o acciones complementarias necesarias para alcanzar las metas locales establecidas y reducir las brechas o desafíos identificados.
- Verificar si es preciso algún programa de capacitación específico para una implementación eficaz de estas acciones y/o si existen suficientes recursos humanos y presupuestarios.
- Coordinar con las áreas/departamentos /puntos focales de las cuestiones transversales para garantizar que:
 - Las acciones están alineadas con las políticas locales/regionales en materia de derechos humanos, igualdad de género, discapacidad, derechos de la infancia, medio ambiente...
 - Los objetivos y actividades, así como los indicadores de cada una de las acciones integra el enfoque de derechos, género, infancia, equidad y sostenibilidad.
- Identificar con qué políticas y/o programas a nivel regional y/o nacional se podrían establecer sinergias y, en su caso, explorar la posibilidad de establecer acuerdos con los gobiernos provincial y nacional para desarrollar actuaciones con recursos compartidos.

A continuación se detallan los indicadores de los cuales se han obtenido datos, en la definición del Borrador de la Agenda Calahorra 2030.

ODS 1

Presupuesto municipal destinado a Ayudas de emergencia social AES
Población receptora de renta ciudadana R.C., expedientes tramitados en Calahorra.
Población española y extranjera respecto a población total Calahorra
Proporción de personas en riesgo de pobreza relativa, considerando el umbral autonómico de pobreza.

ODS 2

Porcentaje con obesidad por sexo comunidad autónoma más de 18 años.
Porcentaje con obesidad por sexo comunidad autónoma en niños entre 2 y 17 años y más de 18 años.
Superficie de cultivos por municipio.
Superficie municipal destinada a explotaciones agrarias y forestales.
Porcentaje de cultivos con calificación.
Proporción de la superficie agrícola en que se practica una agricultura productiva y sostenible.

ODS 3

Servicios de Urgencias, Laboratorio y Documentación y Archivo del Servicio Riojano de Salud.
Alcohol.
Servicios de Urgencias, Laboratorio y Documentación y Archivo del Servicio Riojano de Salud.
Drogas ilegales.
Número anual de accidentes de tránsito (PMUS)
Tasa de mortalidad por lesiones debidas a accidentes de tráfico

ODS 4

Abandono educativo temprano de la población de 18 a 24 por CCAA y periodo
Nº Plazas en educación
Porcentajes de población entre 24-65 años con estudios superiores
Proporción de jóvenes y adultos con competencias en tecnología de la información y las comunicaciones TIC

ODS 5

Nº Intervenciones policiales por violencia de género desde el año 2009-2020
Número de denuncias por violencia de género en Calahorra
Proporción de mujeres en la corporación municipal
Porcentaje de mujeres en cargos directivos y en alta dirección

ODS 6

Coste unitario del agua €/m³
Tasa por la prestación del servicio público de abastecimiento de agua. Cuota fija de servicio y mantenimiento, al trimestre
Consumo doméstico de agua por habitante y día
Demanda total de agua del municipio (Suministro de agua de red en alta)
Consumos de agua incontrolados (pérdidas de la red en baja y agua no facturada)
Calidad de los ríos (Estado final)

ODS 7

Inversiones municipales en alumbrado público
Calidad de servicio continuidad del suministro. Tiempo de interrupción de equivalente de la potencia instalada en media tensión TIEPI
Calidad de servicio continuidad del suministro. NIEPI es el número de interrupciones equivalente de la potencia instalada en media tensión
Nº Total de certificaciones energéticas realizadas en el municipio

ODS 8

Tasa de desempleo de Calahorra
Contratación en relación a la actividad económica

	<p>Ingreso medio por hora de las personas empleadas desglosada por sexo, edad, ocupación y personas con discapacidad</p> <p>Tasa de desempleo, desglosada por sexo, edad y personas con discapacidad</p> <p>Tasa de paro por distintos grupos de edad, sexo y comunidad autónoma menores de 25 años</p> <p>Inversiones municipales en el Casco histórico e inversiones en arqueología y patrimonio histórico</p> <p>Visitantes registrados en la oficina de turismo de Calahorra</p> <p>Número de visitantes anuales a los museos.</p>
ODS 9	<p>Volumen de emisiones TCO2 generadas por la movilidad, tipo de vehículo (PMUS)</p> <p>Cobertura antenas</p> <p>Valor añadido del sector manufacturero en proporción al PIB</p>
ODS 10	<p>Proporción de personas que viven por debajo del 50% de la mediana de los ingresos, desglosada por sexo, edad y personas con discapacidad</p> <p>Tasa de empleo de personas con discapacidad</p> <p>Tasa de empleo por nacionalidad</p>
ODS 11	<p>Parque de vivienda protegida: número de viviendas de protección oficial disponible.</p> <p>Proporción de la población urbana que vive en barrios marginales, asentamientos informales o viviendas inadecuadas (hogares con determinadas deficiencias en la vivienda)</p> <p>Densidad de viviendas N° viv/ha</p> <p>Parque edificatorio envejecido.</p> <p>Número de edificios, elementos y yacimientos con protección histórico artística.</p> <p>Reparto modal de los desplazamientos</p> <p>Total parque de vehículos</p> <p>Impuesto sobre vehículos de tracción turismos</p> <p>Porcentaje de superficie de suelo urbano y suelo urbanizable del término municipal</p> <p>Porcentaje de superficie no urbanizable del término municipal</p> <p>Superficie de espacios verdes en el núcleo urbano por habitante</p> <p>Superficie de cobertura artificial por municipio</p>
ODS 12	<p>Generación de residuos</p> <p>Tasa por la presentación del servicio público de recogida y eliminación de basura</p> <p>Residuos urbanos recogidos per cápita y día</p>
ODS 13	<p>Medida de emisiones diarias de CO₂ por día y personal al utilizar medios de transporte a motor.</p> <p>Emisiones totales de gases de efecto invernadero por año de las unidades residentes por unidad del PIB</p>
ODS 15	<p>De superficie de especial protección respecto del total de la superficie del municipio</p> <p>Suelos potencialmente contaminados, número de vertederos localizados. Geo referenciados.</p>
ODS 17	<p>Inversión en políticas públicas de cooperación para el desarrollo y la coordinación interinstitucional.</p>

3.4 DETERMINACIÓN DE POLITICAS COMPLEMENTARIAS Y ACCIONES PARA EL CUMPLIMIENTO DE LAS METAS LOCALES PROPUESTAS

Instrumentos de planificación o estrategias, localizadas vigentes, en desarrollo o ejecutado. Planes o estrategias a futuro, programados, previstos o pendientes. Y los instrumentos legislativos.




- Programa de subvención concejalía derechos sociales.
- Ayudas a domicilio.
- Ayudas de emergencia.
- Plan de pobreza energética.
- Plan integral de infancia y adolescencia 2018-2021.
- Otros actores localizados: Acogida e integración de inmigrantes, inclusión social con niños y niñas en exclusión, atención de las necesidades básicas. (Caritas Chavicar, Cruz Roja Calahorra).
- Estrategia de inclusión y de reducción de las desigualdades sociales
- Plan por el derecho a la vivienda.



- Comedor social de Calahorra.
- Ayudas de comidas a domicilio
- Jornadas gastronómicas de la verdura.
- Plan General Municipal (BOR N°48 de 9 de Marzo 2021).
- Otros actores localizados: Sociedad de San Vicente de Paúl, Agencia adventista para el desarrollo y recursos asistenciales (ADRA)
- Programa de prevención de la obesidad infantil
- Modificación puntual del Plan General Municipal para implantación de centros tecnológicos de investigación de industrias agroalimentarias.
- Plan de gestión de patrimonio rústico, agrícola municipal (Choperas, Sotos)
- Promoción de huertos urbanos en parcelas municipales.
- Formación profesional nutricional/agroalimentaria.



- Programa de subvención concejalía Derechos sociales.
- Plan integral de infancia y adolescencia a 2018-2021.
- Plan municipal sobre drogas del ayuntamiento de Calahorra.
- Proyectos y actividades emprendidas desde el área de prevención de Adicciones para el 2015. (15 Proyectos y actividades los ámbitos familiar, escolar, comunitario).
- Otros actores localizados: Asociaciones sociales que promueven la salud física y mental; Asociaciones deportivas de Calahorra.
- IV Plan Municipal de adicciones de Ayuntamiento de Calahorra, para el periodo 2021-2024.
- Plan de movilidad urbano sostenible PMUS.
- Programas de difusión de seguridad vial en las escuelas



- Plan integral de infancia y adolescencia a 2018-2021.
- Plan del entorno accesible para el colegio de San Andrés.
- Pacificación de los entornos escolares integrado en el plan de movilidad urbana sostenible PMUS.
- Adaptación de plan de accesibilidad: Teresianas, Milagrosa y Ángel Olivan.
- Plan de Alfabetización de la mujer magrebí del Ayuntamiento de Calahorra.
- Plan de integración y alfabetización en el colegio de San Andrés (Gobierno de La Rioja, Ayuntamiento de Calahorra y Colegio de San Andrés).
- Programas de Escuela taller Casco Antiguo de Calahorra.
- Otros actores localizados: Asociaciones culturales (24), Asociaciones educativas de Calahorra (13), Asociaciones musicales (13)
- Centro de formación profesional en Calahorra. Delimitación sistema General dotacional para construcción de FP integral.
- Completar el plan de accesibilidad.



- Junta local de seguridad
- Acciones de prevención de la violencia de género, guardia civil en campañas como "tiempo de mujeres", respeta los límites sí o sí, no estoy sola, pasión no es posesión, libres, estamos contigo, la violencia la paramos unidas y nos quedamos vivas.
- Plan general municipal, impacto de género (BOR N°48 de 9 de Marzo 2021).
- Junta local de seguridad. Forma de coordinación y seguimiento situación
- Creación de la concejalía de igualdad.
- I Plan de Igualdad del Municipio de Calahorra
- Convenio entre el ministerio del interior y el ayuntamiento de Calahorra para la incorporación de los cuerpos de policía locales al "Sistema de seguimiento integral de los casos de violencia de género" BOE nº 104 Sábado 1 de Mayo de 2021.



- Ordenanza fiscal reguladora de la Tasa prestación del servicio de abastecimiento para el año 2019. (BOR nº154 31 de diciembre 2018)
- Plan director de Abastecimiento de Agua potable y saneamiento del municipio de Calahorra.



- Proyecto para la adecuación del sistema de calefacción del colegio CEIP Marco Fabio Quintiliano de Calahorra.
- Estrategia de desarrollo urbano sostenible integral.
- Renovación del alumbrado exterior en el casco histórico, paseo Mercadal, Avenida de Valvanera y polígonos industriales de Calahorra IDAE.
- Plan de acción para la energía sostenible (Contemplada en la EDUSI).
- Proyecto técnico de renovación de la instalación de climatización del edificio en la Calle teatro nº 2 (Contemplada en la EDUSI; LA3R).
- Plan de rehabilitación energética del parque de vivienda.
- Redacción de proyecto para la mejora del alumbrado del resto municipio.
- Escuelas taller, instalación de renovables.
- Energías para autoconsumo.
- Zonas periurbanas, instalación de farolas fotovoltaicas.
- Programa en rehabilitación de energía de la instalación.
- P.E.R.T.E. autoconsumo de barrio.



- Modificación y revisión de ordenanza fiscal y ordenanza de rehabilitación.
- Reglamentación en materia solar y fotovoltaica.
- Modificación I.B.I.



- Plan integral de infancia y adolescencia 2018-2021.
- Programas de primer empleo.
- Bonos Calahorra.
- Planes de Dinamización Comercial (de 2003 a la actualidad)
- Plan estratégico para el comercio con la fundación universidad de La Rioja.
- Generación de APP de turismo de Calahorra.
- Fomentar y promover los programas de primer empleo para los oficios.
- Censo actualizado de las actividades económicas del municipio y de su situación respecto al cumplimiento de los requisitos legales.



- Plan general Municipal PGM
- Proyecto Intermodal de Calahorra, mediante la integración de la terminal de autobuses en la estación de tren.
- Plan de movilidad sostenible PMUS; Plan de Acción sobre el viario.
- Plan de digitalización de la Administración Local, enmarcado en Agenda 2025, plan de digitalización de las administraciones públicas.
- Modificación impuesto de circulación para vehículos híbridos eléctricos.
- Ordenanzas vehículos eléctricos no contaminantes.



- Plan integral de infancia adolescencia a 2018-2021
- Subvención en régimen de concurrencia competitiva a entidades para proyectos de cooperación internacional al desarrollo 2021.
- Plan de integración EDUSI



- Estrategia de desarrollo urbano sostenible integrado (EDUSI) Dos milenios de futuro.
- Plan estratégico del Casco histórico P.E.C.H.
- Plan general municipal (B.O.R. nº 48 del 9 de Marzo)
- Plan de movilidad sostenible PMUS.
- Plan de reordenación del transporte urbano.
- Plan de accesibilidad.
- Registro de solares y edificaciones ruinosas.
- Plan de limpieza de solares vacíos del Casco histórico/ Plan de gestión de residuos urbanos.
- Plan de mejora integral del espacio público.
- P.E.R.T.E. Planes estratégicos para la recuperación y transformación económica.
- Plan la redacción del proyecto de urbanización de la cuesta de la curruca.
- Ordenanza fiscal reguladora del impuesto de bienes inmuebles.
- Ordenanza fiscal reguladora del impuesto de construcciones, instalaciones y obras.
- Ordenanza municipal I.T.E.
- Reglamento de registro de solares.



- Creación de punto limpio en Calahorra.
- Revisión del plan de gestión de residuos.



- Estudio de Ruido Municipal 2016
- Estudio de inundabilidad.
- Plan director de arbolado y pavimentos
- Restauración ambiental del tramo final del río Cidacos y prolongar la vía verde hasta su camino natural del Ebro
- Proyecto de conexión "cinturón verde" de Calahorra.
- Sistemas energéticos incorporados en los elementos y/o mobiliario del espacio público.
- PAES- EDUSI.
- Plan de sequía Pozo de emergencias
- Estudio paisajístico Av. Valvanera.
- Modificar ordenanza de Rehabilitación
- Bonificaciones ICO-TASA



- Geolocalización de residuos o vertidos incontrolados.
- Regeneración ribera del Cidacos, recuperación de sotos.
- Ampliar la vía verde + GR 99 Camino río Cidacos 4km antigua escombrera.
- Ampliar la red natura 2000
- Ampliación bosques de riberas.
- Ampliación del monte de utilidad pública
- Ordenanzas de gestión de los Residuos de construcción.



- Planes e iniciativas contra la violencia.
- Proyecto de transparencia/ participación ciudadana



- Planes e iniciativas contra la violencia.
- Proyecto de transparencia/ participación ciudadana

3.5 REVISIÓN DE LA INCLUSIÓN DE ASPECTOS TRANSVERSALES

¿QUÉ SE PRETENDE?

La Agenda 2030 es una agenda de oportunidades para las personas, el planeta y la prosperidad. Pero esto sólo es posible si la eliminación de las desigualdades, la igualdad de género, la protección de nuestros recursos naturales o el impulso de un desarrollo económico más inclusivo y respetuoso con el medio ambiente están presentes **en todas y cada una de las actuaciones que los gobiernos locales llevan a cabo e impulsan junto a la organizaciones de la sociedad civil, los centros educativos y universidades o las empresas.**

TAREAS A REALIZAR

- Garantizar que los departamentos/áreas/personas responsables de los temas transversales (puntos focales) **estén implicadas de manera activa en el proceso de localización.**
- Es importante **sensibilizar y formar a todo el personal acerca de qué significa y cómo se pueden integrar estos enfoques transversales en el trabajo diario de cada área** (inclusión en el plan de formación a través de acciones formativas específicas e incorporación de manera transversal en otros cursos o talleres).
- Revisar en cada uno de los pasos y documentos elaborados que de manera sistemática se han incluido adecuadamente los aspectos transversales.

3.6 COOPERACIÓN AL DESARROLLO LOCAL

El ODS 17 nos recuerda que la Agenda 2030 solo puede hacerse realidad con un firme compromiso con la solidaridad y la cooperación internacional. Para ello, es necesario apoyar a los países que cuentan con menos recursos económicos y capacidades técnicas, de forma que se pueda generar un progreso equitativo para todas las personas, independientemente del país en el que residan.

FASE 4 IMPLEMENTACIÓN Y SEGUIMIENTO

4.1 IMPLEMENTACIÓN

Este paso consiste en hacer realidad lo planificado desde una mirada de Agenda 2030. Como actor principal del proceso, los gobiernos locales tienen la responsabilidad de gestionar la implementación de los programas y actuaciones y de la facilitación de espacios de participación e intercambio de experiencias entre los distintos actores del territorio.

TAREAS A REALIZAR

- El grupo de trabajo constituido en la fase de diseño ha de estar implicado de manera activa durante toda la implementación.
- En el seno del gobierno local continuar favoreciendo la coordinación diaria entre las distintas áreas sectoriales para garantizar que la implementación de los programas y proyectos se lleva a cabo desde una perspectiva integral y no fragmentada. Si bien, en la gestión se “fragmentan” las políticas públicas/actuaciones para que diferentes áreas desarrollen proyectos específicos (vivienda, infancia, empleo, igualdad de género...), es necesario garantizar que abordan la integralidad de la Agenda 2030 y sus principios.
- Garantizar la inclusión de los aspectos transversales en todos los programas y proyectos sectoriales desde la formulación y durante su implementación.
- Establecer plataformas de gobernanza multinivel en el caso de competencias compartidas con otros niveles de gobierno (ej. regional o autonómico).

4.2 SEGUIMIENTO

Conocer no sólo si se están implementando los programas y actuaciones que se han planificado, sino si realmente se está contribuyendo a mejorar la vida de la ciudadanía y protegiendo el medioambiente.

Se ha de analizar en qué medida se están realizando las actuaciones previstas y si los resultados obtenidos están cumpliendo o no con lo planificado. Sólo así se podrán detectar a tiempo eventuales diferencias, obstáculos o necesidades de ajuste en la planificación y ejecución.

Programa subvencionado por el Gobierno de La Rioja y por el Ministerio de Trabajo y Economía Social y cofinanciado por el foro social Europeo con cargo al Programa operativo Empleo Juvenil 2014ES05M90P001.



Unión Europea
Fondo Social Europeo
Invierte en tu futuro



GOBIERNO DE
La Rioja

Desarrollo
Autonómico