



Calahorra
Ayuntamiento

AGENDA CALAHORRA 2030

OBJETIVOS DE DESARROLLO SOSTENIBLE

METAS E INDICADORES

Título: Agenda 2030 Calahorra, objetivos de desarrollo sostenible, metas e indicadores.

Contenidos y redacción: Ayuntamiento de Calahorra

Edición electrónica, Enero de 2022

Autores: Paz Sáenz de Jubera Munilla, arquitecta responsable.
Virginia Elena Lodosa Murga, arquitecta.
Francisco Ramos González, informático.
Diego Mateos Arlanzón, informático.

Este documento se desarrolla en el marco del proyecto:

OBJETIVOS DE DESARROLLO SOSTENIBLE DE LA AGENDA 2030 DE CALAHORRA Y SU COORDINACIÓN CON EL PLAN ESTRATÉGICO DEL CASCO HISTÓRICO E INCORPORACIÓN A GIS

Programa subvencionado por el Gobierno de La Rioja y por el Ministerio de Trabajo y Economía Social y cofinanciado por el foro social Europeo con cargo al Programa operativo Empleo Juvenil 2014ES05M90P001.



Unión Europea
Fondo Social Europeo
Invierte en tu futuro



ÍNDICE

01- INTRODUCCIÓN

02- METODOLOGÍA

03- METAS LOCALIZADOS

ODS 1. Fin de la pobreza

ODS 2. Hambre cero

ODS 3. Salud y bienestar

ODS 4. Educación de calidad

ODS 5. Igualdad de género

ODS 6. Agua limpia y saneamiento

ODS 7. Energía asequible y no contaminante

ODS 8. Alianzas para conseguir los objetivos

ODS 9. Industria, innovación e infraestructura

ODS 10. Reducción de las desigualdades

ODS 11. Ciudades y comunidades sostenibles

ODS 12. Producción y consumo responsables

ODS 13. Acción por el clima

ODS 15. Vida de ecosistemas terrestres

ODS 16. Paz, justicia e instituciones sólidas

ODS 17. Alianzas para conseguir los objetivos

04- FORMULACIÓN ESTRATÉGICA



01- INTRODUCCIÓN

1.1 ¿Qué es la Agenda 2030?

El 25 de septiembre de 2015, 193 países alcanzaron un acuerdo internacional para erradicar la pobreza, proteger el planeta y asegurar la prosperidad para todas las personas sin dejar a nadie atrás.

La Agenda 2030 es un plan de acción en favor del desarrollo sostenible en el ámbito social, económico y del medio ambiente. Articulada en torno a 17 Objetivos de Desarrollo Sostenible (ODS). Que buscan la igualdad entre las personas, proteger al planeta, asegurar la prosperidad, propiciar la paz y fortalecer las alianzas.

PLANETA

Proteger los recursos naturales de nuestro planeta y el clima para generaciones futuras.

PERSONAS

Poner fin a la pobreza y el hambre en todas sus formas y dimensiones y garantizar la dignidad e igualdad en un medio ambiente saludable.

ALIANZAS

Movilizar los medios necesarios para implementar esta Agenda mediante una Alianza Mundial para el Desarrollo Sostenible.



PROSPERIDAD

Asegurar vidas prósperas y satisfactorias, el progreso económico, social y tecnológico se produzca en armonía con la naturaleza.

PAZ

Promover la paz, la justicia y las sociedades inclusivas, libres de temor y de violencia.

La Agenda 2030 aborda la profunda relación que existe entre lo económico, lo social y lo medioambiental y entre la realidad local, nacional y global e interpela a las administraciones públicas y a los distintos niveles de gobierno, en estrecha colaboración con el resto de actores implicados, a promover actuaciones coherentes, integradas e interrelacionadas entre sí, que tengan en cuenta las relaciones de eco-dependencia de los seres humanos y las sociedades respecto de la naturaleza, y los vínculos entre las personas y las instituciones, todo ello en aras de garantizar la vida y su sostenibilidad.

La hoja de ruta que constituye la Agenda 2030 apuesta de forma innegable por un concepto de sostenibilidad vinculado intrínsecamente al ámbito social, de tal forma que entiende que el futuro solo será sostenible si se garantiza una vida digna para la totalidad de las personas.

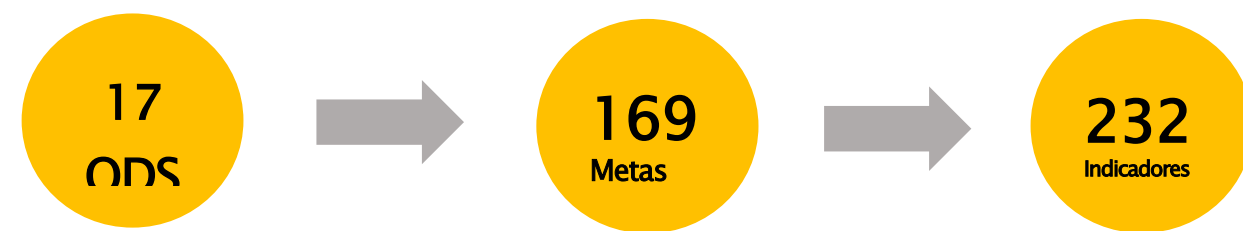
Por ello se plantean los **17 Objetivos de Desarrollo Sostenible (ODS)** que tienen un fuerte carácter transversal e integrador, para la consecución de estos objetivos se vinculan 169 metas a los ODS.



OBJETIVOS DE DESARROLLO SOSTENIBLE

1.2 Marco de desarrollo de la Agenda 2030

El sistema establecido por Naciones Unidas NNUU para el seguimiento de la Agenda 2030 ha sido diseñado para obtener información a escala global, regional y nacional. Este sistema se rige por los mismos principios de universalidad, integración y participación con los que se ha configurado el conjunto de los 17 Objetivos de Desarrollo Sostenible ODS y las 169 metas. Comprende un marco común de 244 indicadores globales, 232 si no contamos los que se repiten en uno o más ODS, acordado por la asamblea general de las NNUU, que son una pieza fundamental para la transparencia y la rendición de cuentas de cada uno de los actores implicados en la implementación de la Agenda 2030.



La implementación de la Agenda 2030 para España está fundamentada en la adopción de medidas centradas en las personas y en el planeta con una visión de largo recorrido. Por ello, se hace imprescindible el establecimiento de una estrategia de seguimiento de las distintas actuaciones puestas en marcha para el cumplimiento de los objetivos establecidos en la Agenda 2030.

El plan de Acción para la implementación de la Agenda 2030 en España es un proyecto conjunto. En el cual es imprescindible tener en cuenta la labor realizada por parte de las Comunidades Autónomas y las entidades locales, así como las posibles aportaciones de los organismos de la sociedad civil.

Comunidades Autónomas.

El comité interterritorial de estadística ha puesto en marcha un grupo de trabajo liderado por la comunidad Autónoma de Euskadi, con el objetivo de armonizar el cuadro de indicadores del Gobierno de España con los datos aportados por las distintas Comunidades Autónomas. Para ello, se hace necesario establecer un marco común de indicadores, visibilizar los datos de las comunidades Autónomas, así como desagregación de los datos a nivel territorial que permitan completar una visión multinivel de los resultados en cada uno de las entidades.

Entidades y gobiernos locales.

Dada la capacidad de las entidades locales en la obtención de datos territorializada, es necesario establecer una metodología de trabajo que permita la captación y puesta en valor de estos datos en relación con las distintas metas de la Agenda 2030. Para la coordinación de los trabajos, es importante establecer acuerdos con la federación Española de municipios y provincias que permitan poner en marcha un proyecto piloto de autoevaluación

1.3 La Agenda 2030 desde el ámbito local

El logro de la Agenda 2030 depende en gran medida de la participación activa de los gobiernos locales, ya que todos los ODS incluyen metas relacionadas con competencias y responsabilidades de la esfera local y municipal, principalmente en la prestación de servicios básicos y en la promoción de un desarrollo territorial endógeno, inclusivo y sostenible. Gran parte de los desafíos globales y locales para construir un desarrollo sostenible en el planeta y en nuestro país, sin dejar a nadie atrás ni a ningún territorio atrás, pasan por la transformación en y desde el nivel local. El enfoque territorial y “de abajo a arriba” cobran una relevancia sin precedentes de cara a acelerar la implementación y localización de la Agenda 2030.



Es necesaria una planificación específica para cada lugar, que atienda estos objetivos de desarrollo sostenible. Por ello, la escala local es la adecuada para abordar el desarrollo de los ODS. Cada territorio debe recorrer este camino tomando en consideración sus propias circunstancias. Es esta una de las características diferenciales de la Agenda 2030, su compromiso con la promoción de la dimensión territorial, tal y como lo reconocen tanto las Naciones Unidas como la Comisión Europea.

El Gobierno de **La Rioja** en su proceso de desarrollo de la Agenda 2030, establece 39 metas y 46 Indicadores para los 13 objetivos de desarrollo sostenible que adapta al ámbito autonómico.

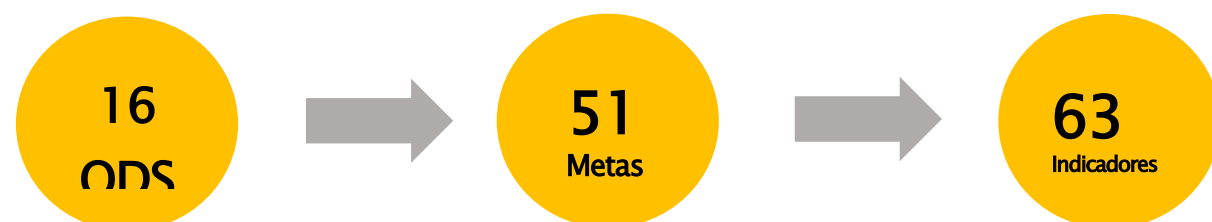


Estos 13 ODS con sus metas asociadas e indicadores se distribuyen de la siguiente forma para la comunidad Autónoma de La Rioja:

	ODS 1	ODS 2	ODS 3	ODS 4	ODS 5	ODS 8	ODS 9	ODS 10	ODS 11	ODS 12	ODS 13	ODS 16	ODS 17
METAS	2	2	9	3	4	4	3	3	3	1	2	1	2
INDICADORES	3	2	11	3	5	5	5	3	3	1	2	1	2

Los ODS 6; ODS 7; ODS 14; ODS 15 pendientes de desarrollar.

Por su parte el **Ayuntamiento de Calahorra** en su proceso de localización e implantación de la Agenda 2030, plantea el desarrollo de 16 ODS, quedándose fuera el ODS 14 Vida Submarina. Y propone 51 metas para alcanzar los ODS. Para ello se establecen 63 indicadores.



1.4 Oportunidades de la Agenda 2030

La Agenda 2030 ofrece en todos los niveles de la administración un marco homogéneo para la planificación del desarrollo sostenible. En el caso de los municipios, la Agenda 2030 integradora de varias políticas sectoriales, puede producir el cambio necesario para coordinar y transversalizar definitivamente aquellas políticas locales que contribuyen al desarrollo sostenible.

- Renovar el compromiso con el desarrollo mundial
- Ampliar las referencias para los municipios
- Reforzar definitivamente la transversalidad
- Posicionar el plan de acción de desarrollo sostenible local
- Reforzar la implicación política
- Lograr una comunicación efectiva
- Generar un nuevo lenguaje para la participación social
- Aumentar las posibilidades de financiación

Ofrece un marco homogéneo de planificación más eficiente del desarrollo sostenible en el territorio y en sinergia con los diferentes niveles de gobierno desde un enfoque de lo local a lo global y viceversa.

Presenta la oportunidad de revitalizar y actualizar la agenda propia de cada territorio desde una visión de desarrollo sostenible con un enfoque más amplio e inclusivo, y desde la identificación de los retos principales existentes en cada contexto.

Su carácter integrador promueve a nivel local el cambio necesario para coordinar e integrar, desde una perspectiva multidisciplinar, el conjunto de políticas y planes locales que contribuyen al desarrollo sostenible a medio-largo plazo.

Facilita una hoja de ruta para una mejor planificación, seguimiento y medición de los resultados obtenidos.

Por su enfoque abierto a la participación, ofrece nuevos marcos para establecer sinergias con diversos actores público-privados.

Reorienta y refuerza las políticas locales hacia un desarrollo más sostenible e inclusivo y promueve una mayor coherencia de las políticas que se desarrollan.

Genera un nuevo lenguaje compartido para favorecer la participación y representar la voz de todas las personas del territorio.

Mejora el posicionamiento de los ayuntamientos, diputaciones y gobiernos autonómicos y del sector privado local para optar a nuevas oportunidades de financiación.

Abre la puerta a la participación en espacios y foros internacionales, en diálogo y coordinación con otros Gobiernos locales e instituciones internacionales, contribuyendo a soluciones globales desde la realidad local.

Canaliza una mayor conciencia de la ciudadanía como generadora de transformación hacia un desarrollo más sostenible e inclusivo.

La Agenda 2030 es por tanto un nuevo escenario de oportunidades pero también implica todo un conjunto de responsabilidades de las propias entidades locales durante la próxima década como protagonistas en la implementación de esta Agenda 2030 desde la realidad de sus territorios, centrandose su acción en las personas (People), el planeta (Planet), la prosperidad (Prosperity), la paz (Peace) y las alianzas (Partnership).

Constituye una oportunidad para Calahorra, fomentando la regeneración interior y el crecimiento económico, desarrollando los objetivos de desarrollo sostenible adaptándose a las necesidades locales, a las políticas y a los planes municipales. Así mismo, facilita una mejor planificación, seguimiento y medición de los resultados obtenidos.

Supone un activo para captar fondos de recuperación europeos, que sirvan de motor económico. Potenciando la economía local, el comercio, la industria y las actividades agropecuarias. Fomenta la mejora de la calidad de vida de sus habitantes, promoviendo un desarrollo urbano sostenible adaptado a la realidad social, económica y medioambiental. Tiene un carácter integrador e igualitario que busca una cohesión social de los barrios más vulnerables.

Y por último, supone un freno los efectos de la crisis del COVID-19 impidiendo o frenando el incremento en las desigualdades.

02- METODOLOGÍA

Para la definición e implementación de la Agenda 2030 de Calahorra se ha seguido la metodología que se establece en la “Guía para la localización de la Agenda 2030” (https://www.agenda2030.gob.es/recursos/docs/Guia_para_Localizacion_de_la_Agenda_2030.pdf) y también se ha seguido la guía práctica “Agenda Euskadi 2030, Agenda 2030 local Cómo abordar los objetivos de desarrollo sostenible desde el ámbito local”.

La definición e implementación de la Agenda 2030 constituye la hoja de ruta para lograr un desarrollo sostenible transversal que integre el plano social, el económico y el medioambiental.

Los municipios llevan años trabajando desde la planificación, tanto estratégica como sectorial a favor del desarrollo sostenible, por lo que la Guía para la localización de la Agenda 2030 parte de la premisa de poner en valor el trabajo ya realizado y reorientar los esfuerzos hacia los retos que la Agenda 2030 plantea.

La Guía recorre el proceso de la localización a través de cuatro fases, en las que describen a modo de ficha cada uno de los pasos a seguir. Se integran los mecanismos y procesos que, de manera transversal, refuerzan las distintas fases y permiten que el propio proceso en sí de localización sea un proceso de aprendizaje y creación de capacidades y alianzas con los actores no públicos locales como la sociedad civil, el sector privado y/o el ámbito académico.



En primer lugar, se identifican los objetivos de desarrollo sostenible (O.D.S.) que se encuentran en desarrollo o en fase de planificación. Así mismo, se señalan las áreas municipales relacionadas directamente con la adecuación de los objetivos, para facilitar la relación entre los O.D.S., las distintas instancias de gobierno y sus responsables técnicos y políticos.

En una segunda fase, se realiza el diagnóstico local, para ello se localizan los planes y los programas de carácter transversal que están en desarrollo. Sintetizando los análisis de dichos planes mediante la matriz D.A.F.O. estudiando de forma conjunta las debilidades, amenazas, fortalezas y oportunidades de la ciudad de Calahorra. Así mismo, se identifican los actores que intervienen en los O.D.S. y las capacidades técnico administrativas y políticas del Ayuntamiento.

Por último, se identifican las brechas y desafíos que se plantean en el ámbito local vinculándolas con los O.D.S.

Una vez localizados los objetivos de desarrollo sostenible de Calahorra, se plantean las metas locales a alcanzar en el año 2030. Para ello, se vinculan las metas globales establecidas por la ONU con las metas asociadas a las brechas y desafíos localizados en el diagnóstico, estableciendo una visión global y a su vez se aproximan a la realidad de Calahorra sin quedar en una formulación genérica para establecer unas metas locales propias.

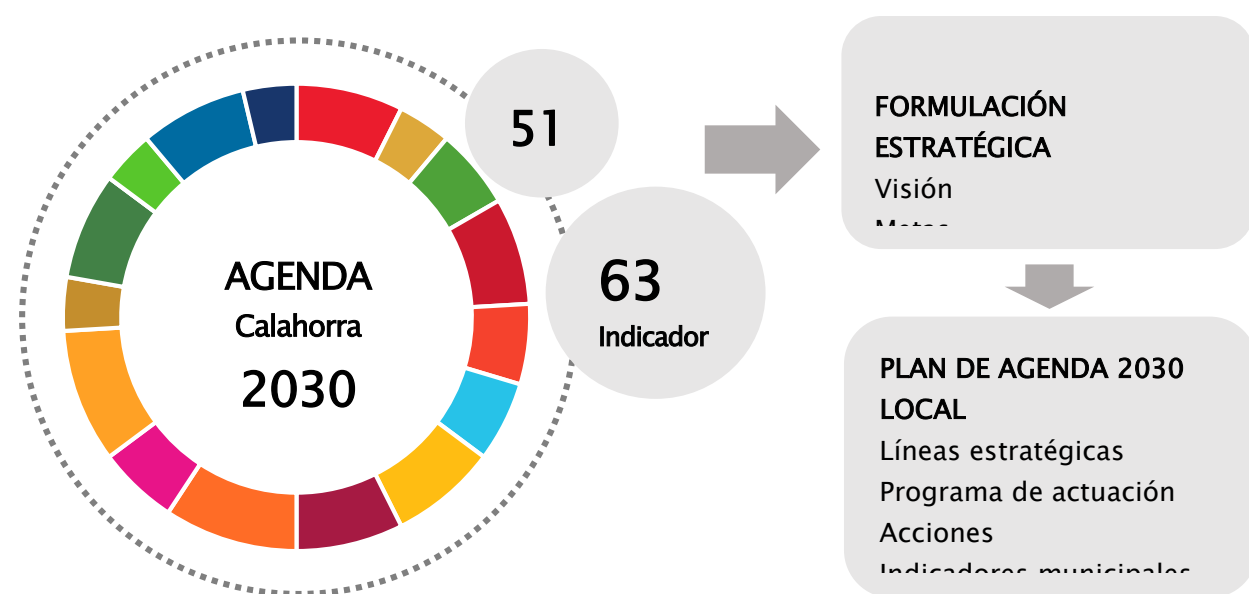


Se definen los siguientes años para la evaluación, implantación y consecución de los objetivos de desarrollo sostenible. Retrocediendo al 2015 dónde se comenzaron diversos planes y proyectos alineados con los ODS.

2015	2021	2026	2030	2050
FASE 0	FASE 1	FASE 2	FASE 3	FASE 4
Inicio de PGM Inicio PECH Inicio EDUSI Programas del primer empleo.	Definición, implantación y desarrollo de objetivos de la Agenda 2030.	Primera evaluación: Revisión de metas y objetivos.	Año de referencia para evaluación y consecución de las metas.	Evaluación final de las metas y objetivos.

Y finalmente realizar su implantación, seguimiento y evaluación. Este paso consiste en hacer realidad lo planificado desde una mirada de Agenda 2030. Como actor principal del proceso, los gobiernos locales tienen la responsabilidad de gestionar la implementación de los programas y actuaciones y de la facilitación de espacios de participación e intercambio de experiencias entre los distintos actores del territorio.

En este proceso se sigue el esquema que se plantea en la guía práctica "Agenda Euskadi 2030, Agenda 2030 local Cómo abordar los objetivos de desarrollo sostenible desde el ámbito local" para la formular la estrategia de la Agenda 2030 local.



Esquema proceso de adaptación de los ODS al ámbito local

03- METAS LOCALES LOCALIZADAS

Se localizan y adaptan 51 metas alineadas con los objetivos de desarrollo sostenible, de las 169 Metas propuestas por la ONU.

Los objetivos de desarrollo sostenible se enmarcan dentro del ámbito competencial del Ayuntamiento de Calahorra. Por ello, el ODS 14 Vida submarina queda fuera del ámbito competencial.



1 FIN DE LA POBREZA

**PONER FIN A LA
POBREZA EN TODAS SUS
FORMAS Y EN TODO EL
MUNDO**



4 METAS

4 INDICADORES

7 INSTRUMENTOS

1 PONER FIN A LA POBREZA EN TODAS SUS FORMAS Y EN TODO EL MUNDO



El ODS 1 busca poner fin a la pobreza en todas sus manifestaciones para 2030. También tiene como objetivo garantizar la protección social de las personas en situación de pobreza o vulnerabilidad social, aumentar el acceso a los servicios básicos y ayudar a las personas afectadas por fenómenos climáticos extremos y hacer frente a los problemas económicos, sociales y ambientales.

METAS ONU LOCALIZABLES

- 1.1 Erradicación de la pobreza extrema.
- 1.2 Reducción de la pobreza relativa en todas sus dimensiones.
- 1.3 Implantación de sistemas de protección social.
- 1.4 Garantía de acceso a servicios básicos y recursos financieros.
- 1.5 Resiliencia a desastres ambientales económicos y sociales.
- 1.A Fomentar la resiliencia a los desastres ambientales, económicos y sociales.
- 1.B Creación de marcos normativos para erradicar la pobreza.

METAS AUE LOCALIZABLES

Objetivo 2 Modelo de ciudad: evitar la dispersión urbana y revitalizar la ciudad existente

2.1 Definir un modelo urbano que fomente la compacidad, el equilibrio urbano y la dotación de servicios básicos. *Corresponde con las metas ONU: 1.4 Acceso a servicios básicos y recursos financieros*

Objetivo 3 Cambio climático: prevenir y reducir los impactos del cambio climático y mejorar la resiliencia

3.3 Mejorar la resiliencia frente al cambio climático. *Corresponde con las metas ONU: 1.5 Resiliencia a desastres económicos, sociales y ambientales*

Objetivo 6 Cohesión social e igualdad de oportunidades: fomentar la cohesión social y buscar la equidad

6.1 Reducir el riesgo de pobreza y exclusión social en entornos urbanos desfavorecidos. *Correspondencia con Metas ONU: 1.2 Pobreza relativa en todas sus dimensiones. 1.3 Sistemas de protección social. 1.B Marcos normativos para erradicar la pobreza*

Objetivo 7 Economía urbana: impulsar y favorecer la economía urbana

7.1 Buscar la productividad local, la generación de empleo y la dinamización y diversificación de la actividad económica. *Correspondencia con Metas ONU: 1.B Marcos normativos para erradicar la pobreza*



METAS DE CALAHORRA:

1.1 De aquí a 2030, responder a las situaciones de pobreza, mejorando la eficacia de las ayudas sociales garantizando la adecuada utilización y asegurando que lleguen a la totalidad de la población, en situación de vulnerabilidad.

1.2 De aquí a 2030, favorecer la inserción y evitar que se agraven las situaciones de marginación social en el casco histórico, para lograr una cohesión social.

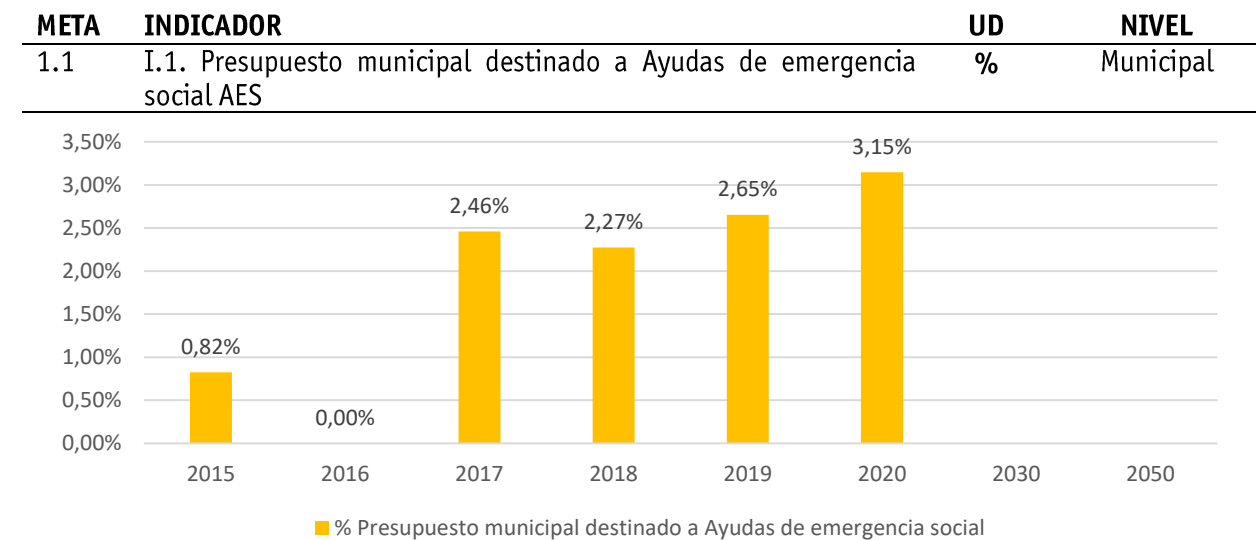
1.3 De aquí a 2030, favorecer el acceso a la vivienda de los colectivos más vulnerables y de los jóvenes.

1.4 De aquí a 2030, optimizar la atención a personas de difícil empleabilidad a través de la coordinación y la colaboración entre los servicios sociales y el servicio riojano de empleo.

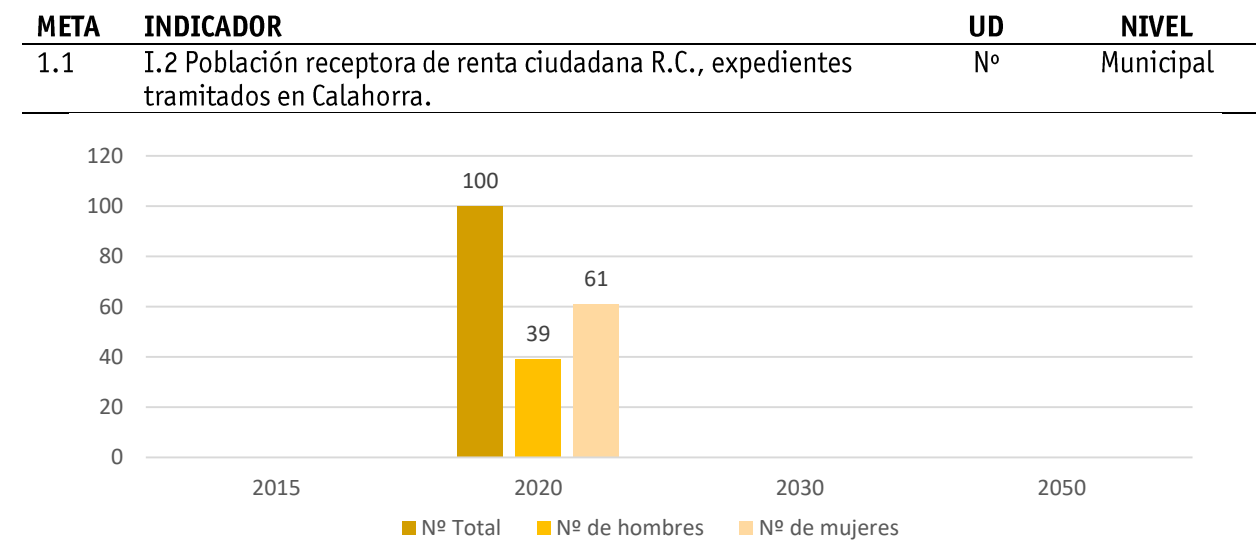


METAS E INDICADORES DE CALAHORRA:

1.1 De aquí a 2030, responder a las situaciones de pobreza, mejorando la eficacia de las ayudas sociales garantizando la adecuada utilización y asegurando que llegan a la totalidad de población, en situación de vulnerabilidad.



Fuente: Ayuntamiento de Calahorra. Transparencia municipal. Presupuestos generales.

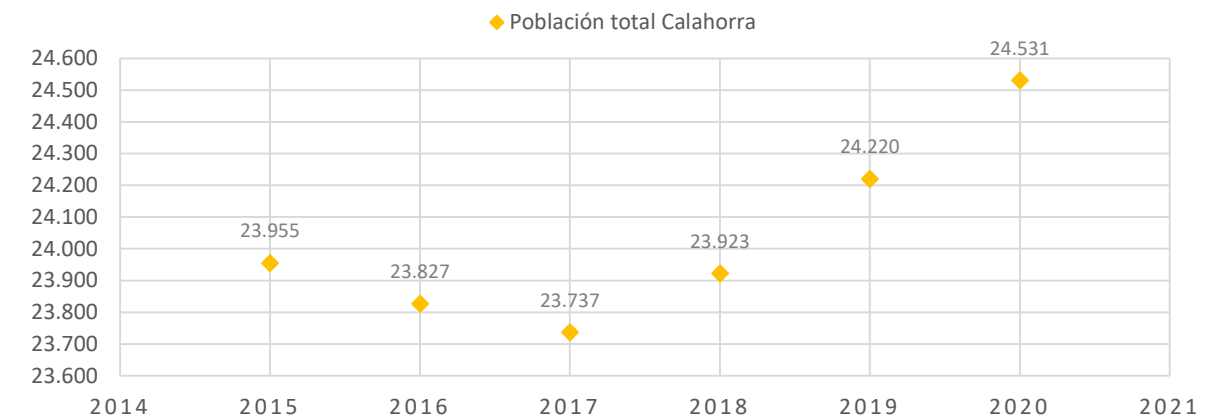
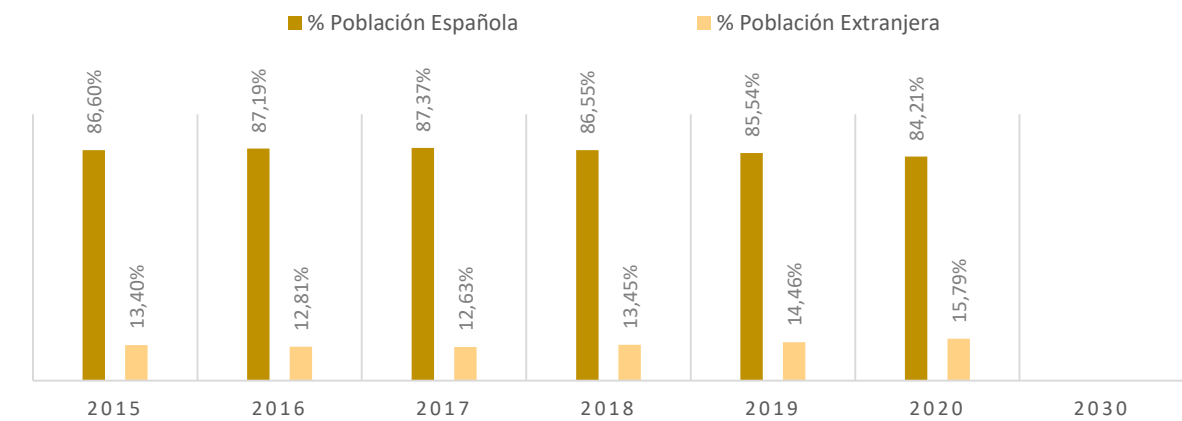


Fuente: Consejería de Servicios sociales y Gobernanza pública de La Rioja.



1.2 De aquí a 2030, favorecer la inserción y evitar que se agraven las situaciones de marginación social en el casco histórico, para lograr una cohesión social.

META	INDICADOR	UD	NIVEL
1.2	I.3 Población española respecto a población total Calahorra	%	Municipal
1.2	I.3 Población extranjera respecto a población total Calahorra	%	Municipal



Fuente: INE Datos de población 2015 y 2020. Gobierno de La Rioja.

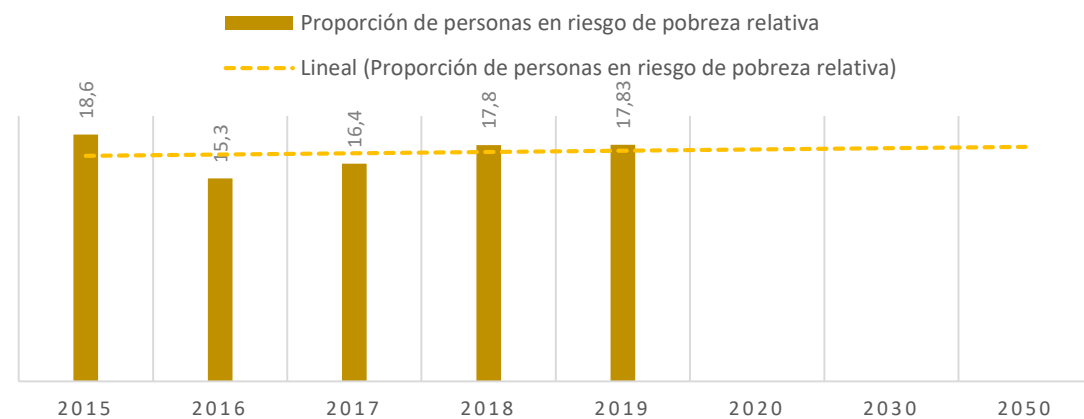
1.3 De aquí a 2030, favorecer el acceso a la vivienda de los colectivos más vulnerables y de los jóvenes.

Indicador 11.1 Parque de vivienda protegida



1.4 De aquí a 2030, optimizar la atención a personas de difícil empleabilidad a través de la coordinación y la colaboración entre los servicios sociales y el servicio riojano de empleo.

META	INDICADOR	UD	NIVEL
1.4	I.4 Proporción de personas en riesgo de pobreza relativa, considerando el umbral autonómico de pobreza.	%	CCAA



Fuente: Indicadores Agenda 2030 La Rioja (Marzo 2021)

INSTRUMENTOS DE PLANIFICACIÓN O ESTRATEGIAS

LOCALIZADAS (VIGENTES/EN DESARROLLO/EJECUTADO)

- Programa de subvención concejalía Derechos sociales.
- Ayudas a domicilio.
- Ayudas de emergencia.
- Plan de pobreza energética.
- Plan integral de infancia y adolescencia 2018-2021.
- Otros actores localizados: Acogida e integración de inmigrantes, inclusión social con niños y niñas en exclusión, atención de las necesidades básicas. (Caritas Chavicar, Cruz Roja Calahorra).

PLANES O ESTRATEGIAS A FUTURO (PROGRAMADOS/PREVISTOS/PENDIENTES/FUTURO)

- Estrategia de inclusión y de reducción de las desigualdades sociales
- Plan por el derecho a la vivienda.

INICIATIVA LEGISLATIVA

- No se contemplan iniciativas legislativas.

2 HAMBRE CERO



PONER FIN AL HAMBRE,
LOGRAR LA SEGURIDAD
ALIMENTARIA Y LA
MEJORA DE LA
NUTRICIÓN Y
PROMOVER LA
AGRICULTURA
SOSTENIBLE

2 METAS

6 INDICADORES

10 INSTRUMENTOS

2

PONER FIN AL HAMBRE, LOGRAR LA SEGURIDAD ALIMENTARIA Y LA MEJORA DE LA NUTRICIÓN Y PROMOVER LA AGRICULTURA SOSTENIBLE



El ODS 2 tiene como objetivos poner fin al hambre, lograr la seguridad alimentaria y la mejora de la nutrición y promover la agricultura sostenible para el año 2030. Sus metas atienden en primer lugar a la mejora de la alimentación a través del acceso de todas las personas a una alimentación sana, nutritiva y suficiente y la erradicación de todas las formas de malnutrición, y se ocupan también de la producción de alimentos, la agricultura y en general el sistema alimentario.

METAS ONU LOCALIZABLES

- 2.1 Poner fin al hambre.
- 2.2 Poner fin a todas las formas de malnutrición.**
- 2.3 Duplicación de productividad e ingresos agrícolas a pequeña escala.
- 2.4 Prácticas agrícolas sostenibles y resilientes.**
- 2.5 Mantenimiento de la diversidad genética de semillas.
- 2.A Aumento de inversiones en agricultura. (CITA)
- 2.B Estabilidad mercados agropecuarios mundiales.
- 2.C Control de la volatilidad de precios de los alimentos.**

METAS AUE LOCALIZABLES

OBJETIVO 1 TERRITORIO, PAISAJE Y BIODIVERSIDAD: ORDENAR EL TERRITORIO Y HACER UN USO RACIONAL DEL SUELO, CONSERVARLO Y PROTEGERLO.

- 1.1 Ordenar el suelo de manera compatible con su entorno territorial. *Corresponde con las metas ONU: 2.4 Prácticas agrícolas sostenibles y resilientes*

Objetivo 7 ECONOMÍA URBANA: IMPULSAR Y FAVORECER LA ECONOMÍA URBANA

- 7.1 Buscar la productividad local, la generación de empleo y la dinamización y diversificación de la actividad económica. *Corresponde con las metas ONU: 2.c Volatilidad de precios de los alimentos*

METAS DE CALAHORRA:

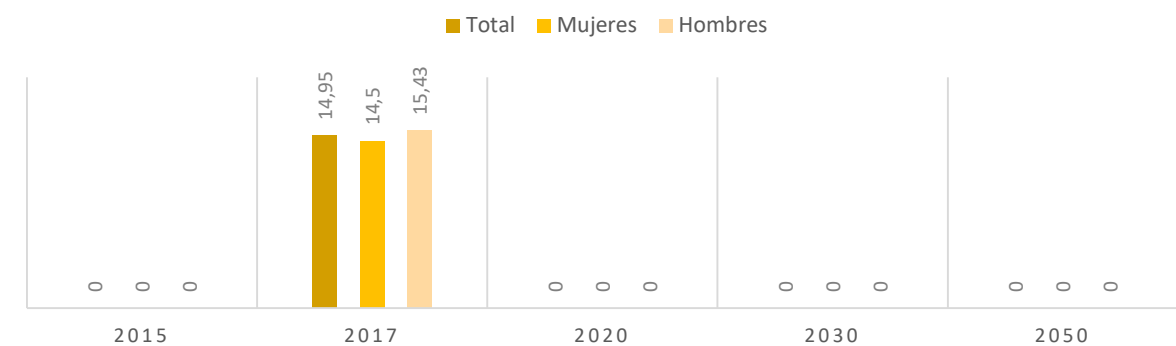
- 2.1 De aquí a 2030, reducir la obesidad un 50%.**
- 2.2. De aquí a 2030, fomentar la agricultura ecológica y su industria transformadora asegurando la sostenibilidad en la industria de producción de alimentos y fomentando la práctica agrícola sostenible.**



METAS E INDICADORES DE CALAHORRA:

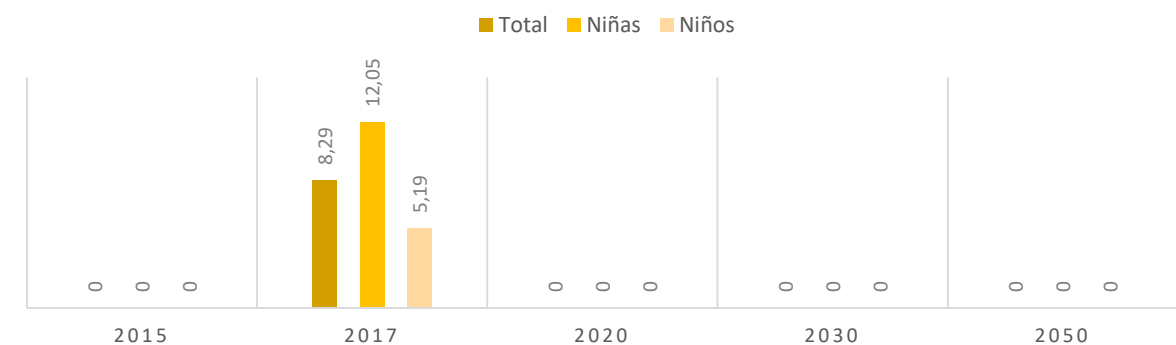
2.1 De aquí a 2030, reducir la obesidad un 50%.

META	INDICADOR	UD	NIVEL
2.1	I.1 % Porcentaje con obesidad por sexo comunidad autónoma más de 18 años	%	CCAA
	Obesidad en mujeres más de 18 años	%	CCAA
	Obesidad en hombres más de 18 años	%	CCAA



Fuente: Ministerio de Sanidad. Indicadores clave, sistema nacional de salud.

META	INDICADOR	UD	NIVEL
2.1	I.2 % Porcentaje con obesidad por sexo comunidad autónoma más entre 2 y 17 años	%	CCAA
	Obesidad en niñas entre 2 y 17 años	%	CCAA
	Obesidad en niños entre 2 y 17 años	%	CCAA

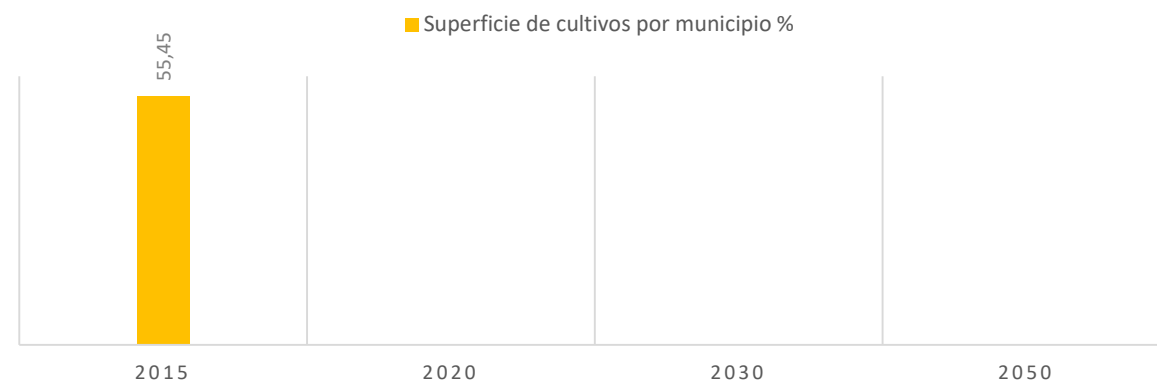


Fuente: Ministerio de Sanidad. Indicadores clave, sistema nacional de salud.



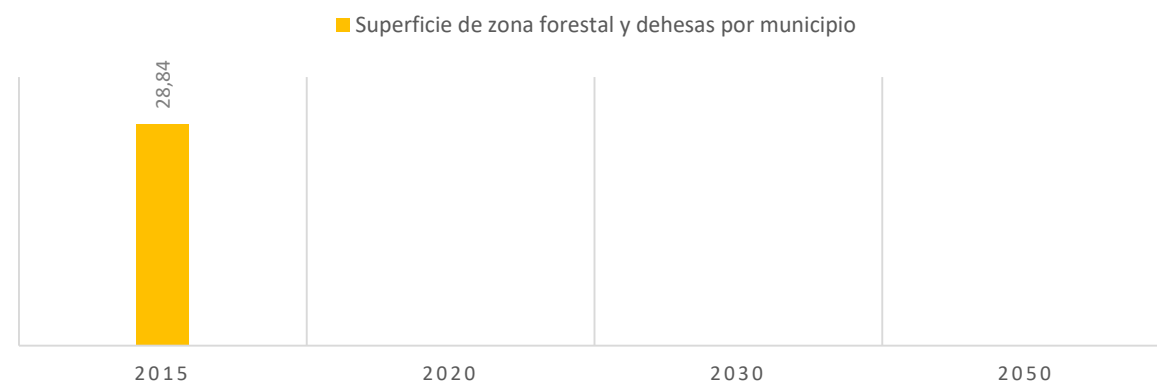
2.2. De aquí a 2030, fomentar la agricultura ecológica y su industria transformadora asegurando la sostenibilidad en la industria de producción de alimentos y fomentando la práctica agrícola sostenible.

META	INDICADOR	UD	NIVEL
2.2	I.3 Superficie de cultivos por municipio	%	Municipal



Fuente: Datos descriptivos de la Agenda Urbana para el municipio de Calahorra

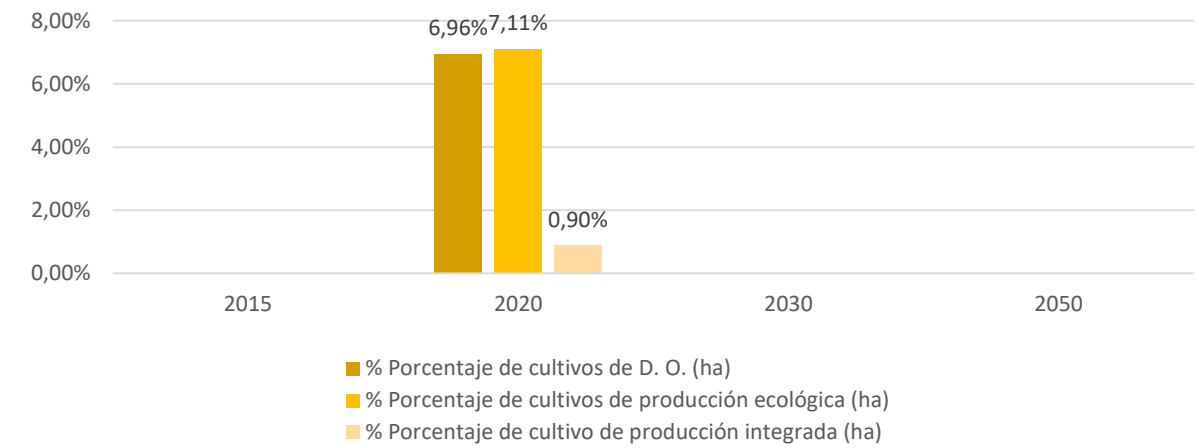
META	INDICADOR	UD	NIVEL
2.2	I.4 Superficie municipal destinada a explotaciones agrarias y forestales	%	Municipal



Fuente: Datos descriptivos de la Agenda Urbana para el municipio de Calahorra

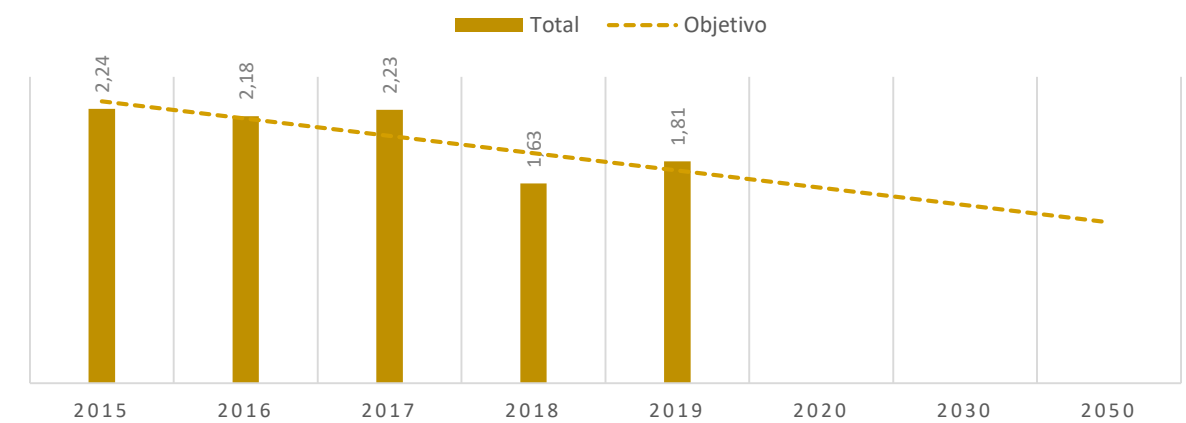


META	INDICADOR	UD	NIVEL
2.2	I.5 Porcentaje de cultivos con calificación	%	Municipal



Fuente: Datos de Agricultura, Ganadería, Medio Rural. Territorio y población

META	INDICADOR	UD	NIVEL
2.2	I.6 % Proporción de la superficie agrícola en que se practica una agricultura productiva y sostenible	%	CCAA



Fuente: Indicadores Agenda 2030 La Rioja (Marzo 2021)



INSTRUMENTOS DE PLANIFICACIÓN O ESTRATEGIAS:

LOCALIZADAS (VIGENTES/EN DESARROLLO/EJECUTADO)

- Comedor social de Calahorra.
- Ayudas de comidas a domicilio
- Jornadas gastronómicas de la verdura.
- Plan General Municipal 2015 (Delimitación del suelo urbanizable y regeneración interior)
- Otros actores localizados: Sociedad de San Vicente de Paúl, Agencia adventista para el desarrollo y recursos asistenciales (ADRA)

PLANES O ESTRATEGIAS A FUTURO (PROGRAMADOS/PREVISTOS/PENDIENTES/FUTURO)

- Programa de prevención de la obesidad infantil
- Modificación puntual del Plan General Municipal para implantación de centros tecnológicos de investigación de industrias agroalimentarias.
- Plan de gestión de patrimonio rústico, agrícola municipal (Choperas, Sotos)
- Promoción de huertos urbanos en parcelas municipales.
- Formación profesional nutricional/agroalimentaria.

INICIATIVA LEGISLATIVA

- No se contemplan iniciativas legislativas

3 SALUD Y BIENESTAR

GARANTIZAR UNA VIDA SANA Y PROMOVER EL BIENESTAR DE TODOS A TODAS LAS EDADES



3 METAS

3 INDICADORES

5 INSTRUMENTOS

3

GARANTIZAR UNA VIDA SANA Y PROMOVER EL BIENESTAR DE TODOS A TODAS LAS EDADES.



El ODS 3 tiene como objetivo garantizar una vida sana y promover el bienestar de todos a todas las edades. Se trata de un objetivo estrechamente relacionado con el anterior. Si tenemos en cuenta que las enfermedades que conducen a la muerte a la mayor parte de europeos son consecuencia de una mala alimentación, el mejor sistema sanitario no puede eludir las medidas necesarias para un tipo de alimentación que prevenga estas enfermedades, tal y como se ha tratado en el apartado anterior.

METAS ONU LOCALIZABLES

- 3.1 Reducción de la tasa de mortalidad materna.
- 3.2 Eliminar la mortalidad infantil.
- 3.3 Poner fin a las enfermedades transmisibles.
- 3.4 Reducción de las enfermedades no transmisibles y salud mental.
- 3.5 Prevención y tratamiento de abusos de drogas y alcohol.**
- 3.6 Reducción de accidentes de tráfico.**
- 3.7 Garantía de acceso a la salud sexual y reproductiva y a la planificación familiar.
- 3.8 Lograr la cobertura universal y acceso medicamentos.
- 3.9 Reducción de muertes por contaminación química y polución.**
 - 3.A Control del tabaco.
 - 3.B Apoyo a la I+D de vacunas y medicamentos esenciales.
 - 3.C Aumento de la financiación del sistema sanitario.
 - 3.D. Refuerzo en la gestión de riesgos sanitarios.

METAS AUE LOCALIZABLES

OBJETIVO 3 CAMBIO CLIMÁTICO: PREVENIR Y REDUCIR LOS IMPACTOS DEL CAMBIO CLIMÁTICO Y MEJORAR LA RESILIENCIA

3.2. Reducir las emisiones de gases de efecto invernadero. *Corresponde con las metas ONU: 3.9 Salud medioambiental*

OBJETIVO 5 MOVILIDAD Y TRANSPORTE: FAVORECER LA PROXIMIDAD Y LA MOVILIDAD SOSTENIBLE

5.1 Favorecer la ciudad de proximidad *Corresponde con las metas ONU: 3.6 Accidentes de tráfico*



METAS DE CALAHORRA:

3.1 De aquí a 2030, promover la salud pública, fomentar el cuidado y la salud de las personas.

3.2 De aquí a 2030, prevenir y fortalecer la prevención en el consumo de sustancias adictivas (alcohol y drogas) y de las adicciones sin sustancia.

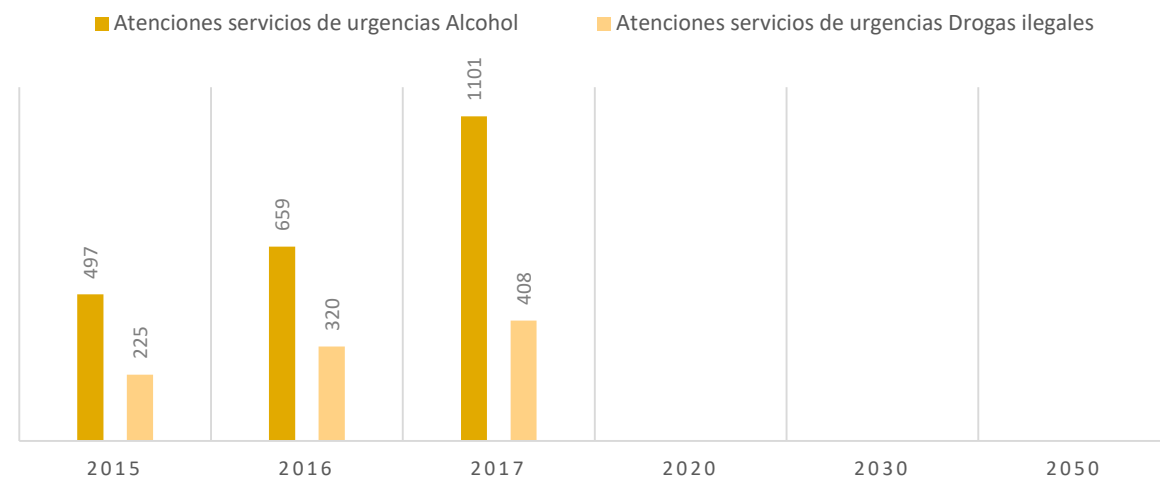
3.3 De aquí a 2030, prevenir y concienciar sobre los accidentes de tráfico.

METAS E INDICADORES DE CALAHORRA:

3.1 De aquí a 2030, promover la salud pública, fomentar el cuidado y la salud de las personas.

3.2 De aquí a 2030, prevenir y fortalecer la prevención de sustancias adictiva y el consumo del alcohol y drogas.

META	INDICADOR	UD	NIVEL
3.2	I.1 Servicios de Urgencias, Laboratorio y Documentación y Archivo del Servicio Riojano de Salud. Alcohol.	%	CCAA
3.2	I.2 Servicios de Urgencias, Laboratorio y Documentación y Archivo del Servicio Riojano de Salud. Drogas ilegales.	%	CCAA

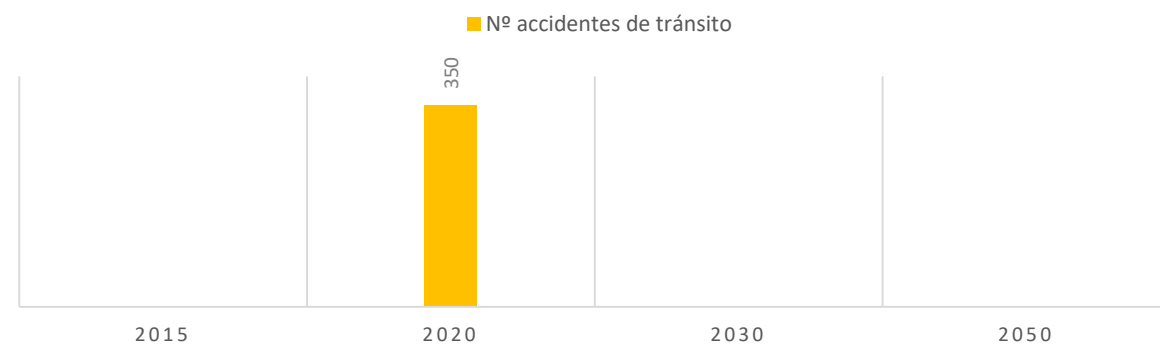


Fuente: Servicios de urgencias, laboratorio y documentación y archivo del servicio riojano de salud.



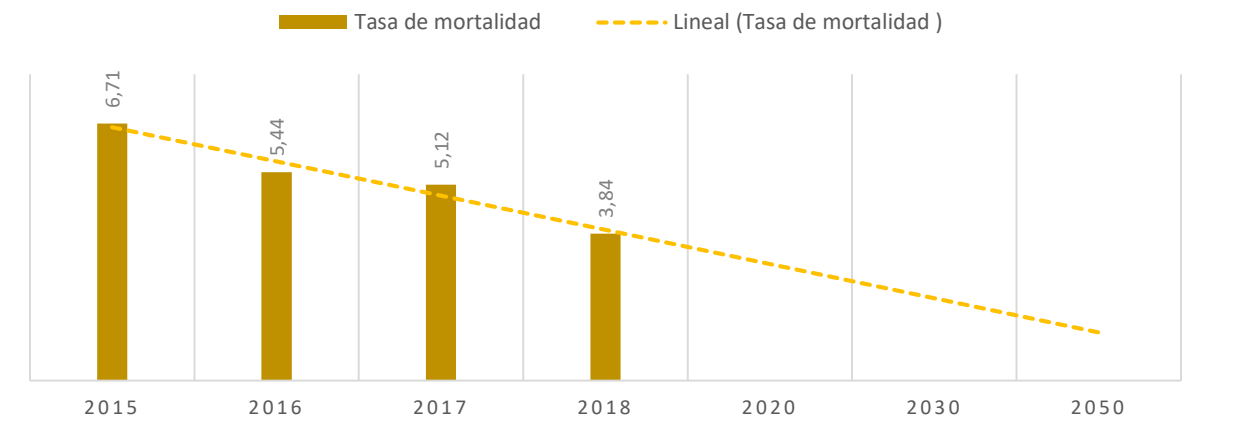
3.3 De aquí a 2030, prevenir y concienciar sobre los accidentes de tráfico.

META	INDICADOR	UD	NIVEL
3.3	I.3 Número anual de accidentes de tránsito (PMUS)	%	Municipal



Fuente: Plan de movilidad urbana sostenible PMUS. Tabla de indicadores. Datos municipales de policía local.

META	INDICADOR	UD	NIVEL
3.3	I.4 Tasa de mortalidad por lesiones debidas a accidentes de tráfico	%	CCAA



Fuente: Indicadores Agenda 2030 La Rioja (Marzo 2021)



INSTRUMENTOS DE PLANIFICACIÓN ESTRATEGIAS:

LOCALIZADAS (VIGENTES/EN DESARROLLO/EJECUTADO)

- Programa de subvención concejalía Derechos sociales.
- Plan integral de infancia y adolescencia a 2018-2021.
- Plan municipal sobre drogas del ayuntamiento de Calahorra.
- Proyectos y actividades emprendidas desde el área de prevención de Adicciones para el 2015. (15 Proyectos y actividades los ámbitos familiar, escolar, comunitario).

PLANES O ESTRATEGIAS A FUTURO (PROGRAMADOS/PREVISTOS/PENDIENTES/FUTURO)

- IV Plan Municipal de adicciones de Ayuntamiento de Calahorra, para el periodo 2021-2024.
- Plan de movilidad urbano sostenible PMUS.
- Programas de difusión de seguridad vial en las escuelas

INICIATIVA LEGISLATIVA

- No se contemplan iniciativas legislativas

4 EDUCACIÓN DE CALIDAD



GARANTIZAR UNA EDUCACIÓN INCLUSIVA Y EQUITATIVA DE CALIDAD Y PROMOVER OPORTUNIDADES DE APRENDIZAJE PERMANENTE PARA TODOS

4 METAS

4 INDICADORES

9 INSTRUMENTOS

4

GARANTIZAR UNA EDUCACIÓN INCLUSIVA Y EQUITATIVA DE CALIDAD Y PROMOVER OPORTUNIDADES DE APRENDIZAJE PERMANENTE PARA TODOS.



El ODS 4 busca garantizar una educación inclusiva y equitativa de calidad y promover oportunidades de aprendizaje permanente para todos. Es de capital importancia aumentar los esfuerzos encaminados a reforzar la función que desempeña la educación en la plena realización de los derechos humanos, la paz, el ejercicio responsable de la ciudadanía local y mundial, la igualdad de género, el desarrollo sostenible y la salud.

METAS ONU LOCALIZABLES

- 4.1 Asegurar la calidad de la educación primaria y secundaria.
- 4.2 Asegurar el acceso y calidad de la educación Pre-escolar.**
- 4.3 Asegurar el acceso igualitario a la formación superior.**
- 4.4 Aumento de las competencias para acceder al empleo.**
- 4.5 Eliminación disparidad de género y colectivos vulnerables.**
- 4.6 Asegurar la alfabetización y conocimiento de aritmética.
- 4.7 Fomentar la educación Global para el Desarrollo sostenible.**
- 4.A Mejora de instalaciones educativas inclusivas y seguras.**
- 4.B Aumento de becas para enseñanza superior.
- 4.C Mejorar la cualificación de docentes.

METAS AUE LOCALIZABLES

Objetivo 2 Modelo de ciudad: evitar la dispersión urbana y revitalizar la ciudad existente

- 2.1 Definir un modelo urbano que fomente la compacidad, el equilibrio urbano y la dotación de servicios básicos. *Corresponde con las metas ONU:*
- 4.2 Calidad de la educación preescolar
 - 4.a Instalaciones educativas inclusivas y seguras

Objetivo 6 Cohesión social e igualdad de oportunidades: fomentar la cohesión social y buscar la equidad

- 6.2 Buscar la igualdad de oportunidades desde una perspectiva de género, edad y capacidad. *Corresponde con las metas ONU:*
- 4.2 Calidad de la educación preescolar
 - 4.4 Competencias para acceder al empleo
 - 4.5 Disparidad de género y colectivos vulnerables

Objetivo 10 Instrumentos: mejorar los instrumentos de intervención y la gobernanza

- 10.4 Diseñar y poner en marcha campañas de formación y sensibilización en materia urbana así como de intercambio y difusión de la información. *Correspondencia con Metas ONU:*
- 4.7 Educación global para el desarrollo sostenible.



METAS DE CALAHORRA:

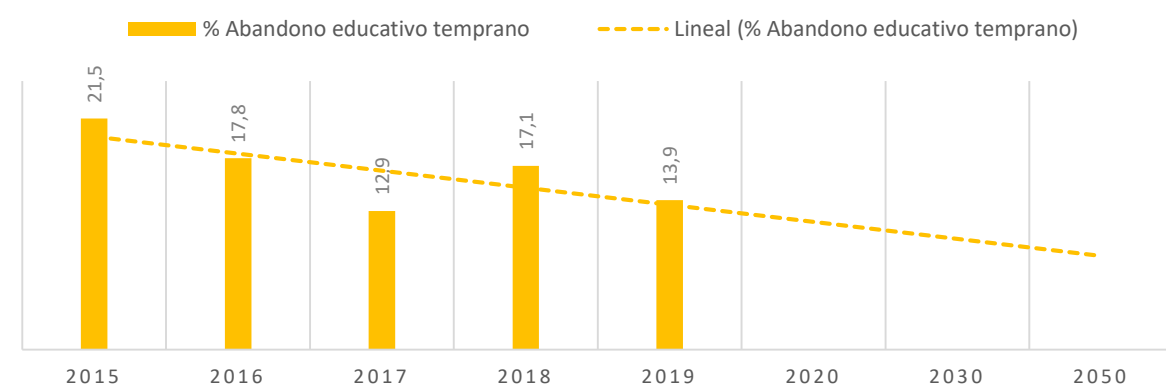
- 4.1 De aquí a 2030, promover una educación inclusiva, equitativa e innovadora de calidad y que garantiza la igualdad en el acceso a la educación.**
- 4.2 De aquí a 2030, aumentar considerablemente el número de jóvenes y adultos que tienen las competencias necesarias, para acceder al empleo, el trabajo decente y el emprendimiento.**
- 4.3 De aquí a 2030, consolidar la formación profesional que responda a las demandas de la empresa y a la empleabilidad de las personas, con un especial enfoque en los retos de la cuarta revolución industrial.**
- 4.4 De aquí a 2030, fomentar la educación para el desarrollo sostenible, la paz, la interculturalidad y sobre los derechos humano y la igualdad.**



METAS E INDICADORES DE CALAHORRA:

4.1 De aquí a 2030, promover una educación inclusiva, equitativa e innovadora de calidad y que garantiza la igualdad en el acceso a la educación.

META	INDICADOR	UD	NIVEL
4.1	I.1 Abandono educativo temprano de la población de 18 a 24 por CCAA y periodo	%	CCAA



Fuente: INE

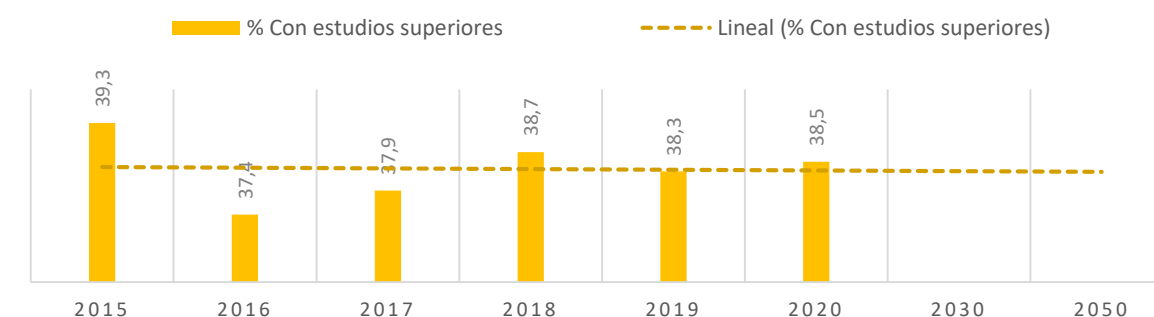
4.2 De aquí a 2030, aumentar considerablemente el número de jóvenes y adultos que tienen las competencias necesarias, para acceder al empleo, el trabajo decente y el emprendimiento.

META	INDICADOR	UD	NIVEL		
4.2	I.2 Nº Plazas en educación	Nº	Municipal		
		2015	2020	2030	2050
	Nº Plazas en educación infantil de 0 a 3 años	-	240		
	Nº Plazas en educación infantil y primaria	-	2397		
	Nº Plazas en educación secundaria	-	1318		
	Nº Plazas en Bachiller no obligatoria	-	387		
	Nº Plazas en formación profesional FP Básica	-	118		
	Nº Plazas en ciclos formativos Grado Medio	-	339		
	Nº Plazas en ciclos formativos Grado Superior	-	250		

Fuente: Estudio Estadístico de escolarización 2019-2020



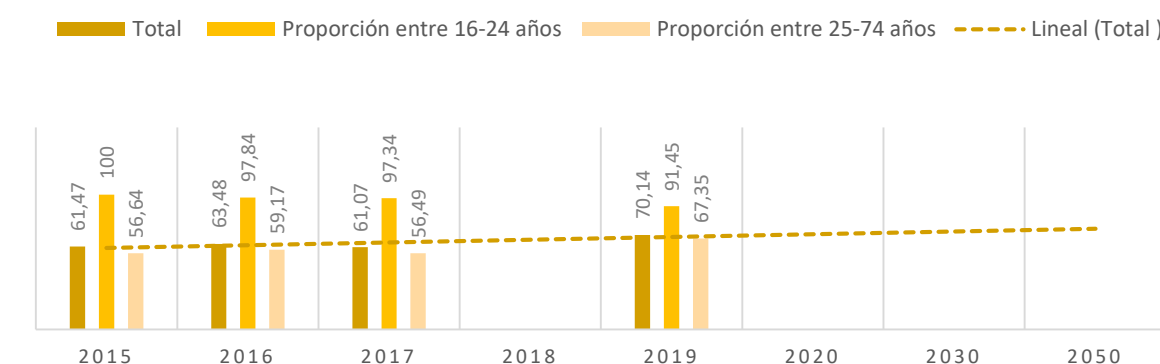
META	INDICADOR	UD	NIVEL
4.2	I.3 % Porcentajes de población entre 24-65 años con estudios superiores	%	CCAA



Fuente: Ministerio de educación_ Explotación de las variables educativas de la encuesta de población activa/nivel de formación de la población.

4.3 De aquí a 2030, consolidar la formación profesional que responda a las demandas de la empresa y a la empleabilidad de las personas, con un especial enfoque en los retos de la cuarta revolución industrial.

META	INDICADOR	UD	NIVEL
4.3	I.4 % Proporción de jóvenes y adultos con competencias en tecnología de la información y las comunicaciones TIC	%	CCAA
	Proporción entre 16 y 74 años	%	CCAA
	Proporción entre 16 y 24 años	%	CCAA
	Proporción entre 25 y 74 años	%	CCAA



Fuente: Indicadores Agenda 2030 La Rioja (Marzo 2021)

4.4 De aquí a 2030, fomentar la educación para el desarrollo sostenible, la paz, la interculturalidad y sobre los derechos humanos.



INSTRUMENTOS DE PLANIFICACIÓN ESTRATEGIAS:

LOCALIZADAS (VIGENTES/EN DESARROLLO/EJECUTADO)

- Plan integral de infancia y adolescencia a 2018-2021.
- Plan del entorno accesible para el colegio de San Andrés.
- Pacificación de los entornos escolares integrado en el plan de movilidad urbana sostenible PMUS.
- Adaptación de plan de accesibilidad: Teresianas, Milagrosa y Ángel Oliven.
- Plan de Alfabetización de la mujer magrebí del Ayuntamiento de Calahorra.
- Plan de integración y alfabetización en el colegio de San Andrés (Gobierno de La Rioja, Ayuntamiento de Calahorra y Colegio de San Andrés).
- Programas de Escuela taller Casco Antiguo de Calahorra.
- Centro de educación de adultos.


PLANES O ESTRATEGIAS A FUTURO (PROGRAMADOS/PREVISTOS/PENDIENTES/FUTURO)

- Centro de formación profesional en Calahorra. Delimitación sistema General dotacional para construcción de FP integral.
- Completar el plan de accesibilidad.

INICIATIVA LEGISLATIVA

- No se contemplan iniciativas legislativas

5 IGUALDAD DE GÉNERO



LOGRAR LA IGUALDAD
DE GÉNERO Y
EMPODERAR A TODAS
LAS MUJERES Y LAS
NIÑAS

3 METAS

4 INDICADORES

4 INSTRUMENTOS

5

LOGRAR LA IGUALDAD DE GÉNERO Y EMPODERAR A TODAS LAS MUJERES Y LAS NIÑAS.



El ODS 5 busca conseguir la igualdad real de mujeres y hombres, principio jurídico universal reconocido en diversos textos internacionales sobre derechos humanos, entre los que cabe destacar la Convención sobre la Eliminación de todas las Formas de Discriminación contra la Mujer (CEDAW) y la Declaración y Plataforma de Acción de Beijing. La Agenda 2030 para el Desarrollo Sostenible impulsa el compromiso de la comunidad internacional para el logro de la igualdad de género y el empoderamiento de todas las mujeres y niñas a través de un objetivo específico y de forma transversal en otros objetivos. Para España, la consecución de la meta 5.6, asegurando el acceso universal a la salud sexual y reproductiva y los derechos reproductivos, es una meta esencial para hacer efectivo el ODS.

METAS ONU LOCALIZABLES

- 5.1 Poner fin a la discriminación.
- 5.2 Eliminar todas las formas de violencia de género.
- 5.3 Eliminar matrimonio infantil y mutilación genital femenina.
- 5.4 Reconocer el trabajo de cuidados y doméstico.
- 5.5 Asegurar la participación plena de la mujer e igualdad oportunidades.
- 5.6 Asegurar el acceso salud sexual y reproductiva y derechos reproductivos.
- 5.A Asegurar la igualdad de derechos a los recursos económicos.
- 5.B Mejorar el uso de tecnología y TIC.
- 5.C Aprobar políticas y leyes para la igualdad y el empoderamiento.

METAS AUE LOCALIZABLES

Objetivo 6 Cohesión social e igualdad de oportunidades: fomentar la cohesión social y buscar la equidad

6.2 Buscar la igualdad de oportunidades desde una perspectiva de género, edad y capacidad. *Corresponde con las metas ONU:*
5.1 Poner fin a la discriminación
5.2 Violencia de género
5.4 Trabajos y cuidado doméstico
5.5 Participación Plena de la mujer e igualdad de oportunidades
5.c Política y leyes para la igualdad y el empoderamiento

Objetivo 7 Economía urbana: impulsar y favorecer la economía urbana

7.1 Buscar la productividad laboral, la generación de empleo y la dinamización y diversificación de la actividad económica. *Corresponde con las metas ONU:*
5.a Igualdad de derechos a los recursos económicos

Objetivo 9 Era digital: liderar y fomentar la innovación digital

9.2 fomentar la administración electrónica y reducir la brecha digital. *Correspondencia con Metas ONU:*
5.b Uso de tecnología y tic



METAS DE CALAHORRA:

- 5.1 De aquí a 2030, promover el cambio de valores para conseguir la igualdad real de mujeres y hombres. Erradicando todas las formas de discriminación de género y reduciendo su impacto sobre la igualdad.
- 5.2 De aquí a 2030, erradicar la violencia contra las mujeres y mejorar la atención a víctimas de violencia de género.
- 5.3 De aquí a 2030, impulsar la igual de hombres y mujeres en el ámbito laboral, combatiendo la discriminación salarial y promoviendo la conciliación de la vida personal, familiar y laboral. Fomentando la igualdad de oportunidades en todos los niveles.



METAS E INDICADORES DE CALAHORRA:

5.1 De aquí a 2030, promover el cambio de valores para conseguir la igualdad real de mujeres y hombres. Erradicando todas las formas de discriminación de género y reduciendo su impacto sobre la igualdad.

5.2 De aquí a 2030, erradicar la violencia contra las mujeres y mejorar la atención a víctimas de violencia de género.

META	INDICADOR	UD	NIVEL	2009- 2015
5.2	I.1 N° Intervenciones policiales por violencia de género desde el año 2009-2020	N°	Municipal	228
	Ensanche intensivo	N°	Municipal	125
	Casco histórico	N°	Municipal	89
	Casco histórico UC-1	N°	Municipal	18
	Casco histórico UC-2	N°	Municipal	57
	Casco histórico UC-3	N°	Municipal	14
	Ensanche extensivo	N°	Municipal	13
	Ensanche extensivo Mencablilla	N°	Municipal	5
	Ensanche extensivo Viviendas municipales	N°	Municipal	3
	Ensanche extensivo Barrio Tejeros	N°	Municipal	2
	Ensanche extensivo Barrio Sagrada Familia	N°	Municipal	3

Fuente: Informe policía local intervenciones de policía local por violencia de género desde el año 2009-2015. Los datos son datos acumulados no están desglosados por año.

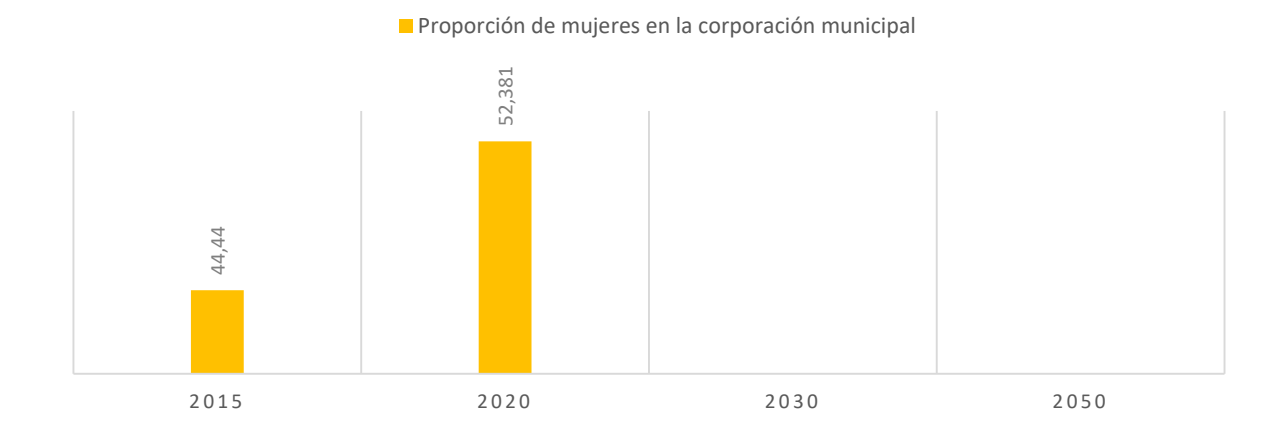
META	INDICADOR	UD	NIVEL		
5.2	I.2 Número de denuncias por violencia de género en Calahorra	N°	Municipal		
		2015	2019	2020	2030
	N° de denuncias por violencia de género <20 años	-	1	1	
	N° de denuncias por violencia de género 21-30 años	-	19	17	
	N° de denuncias por violencia de género 31-40 años	-	23	16	
	N° de denuncias por violencia de género 41- 50 años	-	22	18	
	N° de denuncias por violencia de género 51-60 años	-	2	7	
	N° de denuncias por violencia de género > 60 años	-	0	0	
	N° de denuncias totales por violencia de género		68	59	

Fuente: I Plan de igualdad de oportunidades del ayuntamiento de Calahorra.



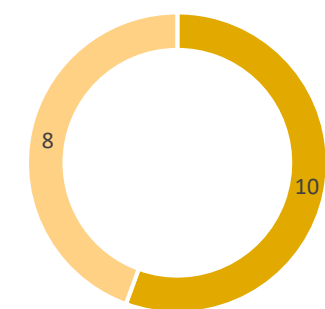
5.3 De aquí a 2030, impulsar la igual de hombres y mujeres en el ámbito laboral, combatiendo la discriminación salarial y promoviendo la conciliación de la vida personal, familiar y laboral. Fomentando la igualdad de oportunidades en todos los niveles.

META	INDICADOR	UD	NIVEL
5.3	I.3 Proporción de mujeres en la corporación municipal	%	Municipal

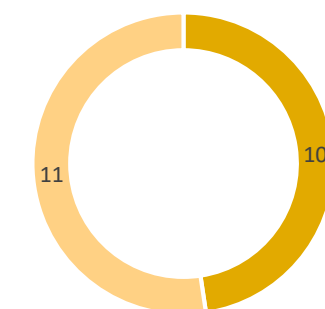


2015
N° de personas en la corporación municipal desagregado por sexo.

2020
N° de personas en la corporación municipal desagregado por sexo.



■ Hombres ■ Mujeres

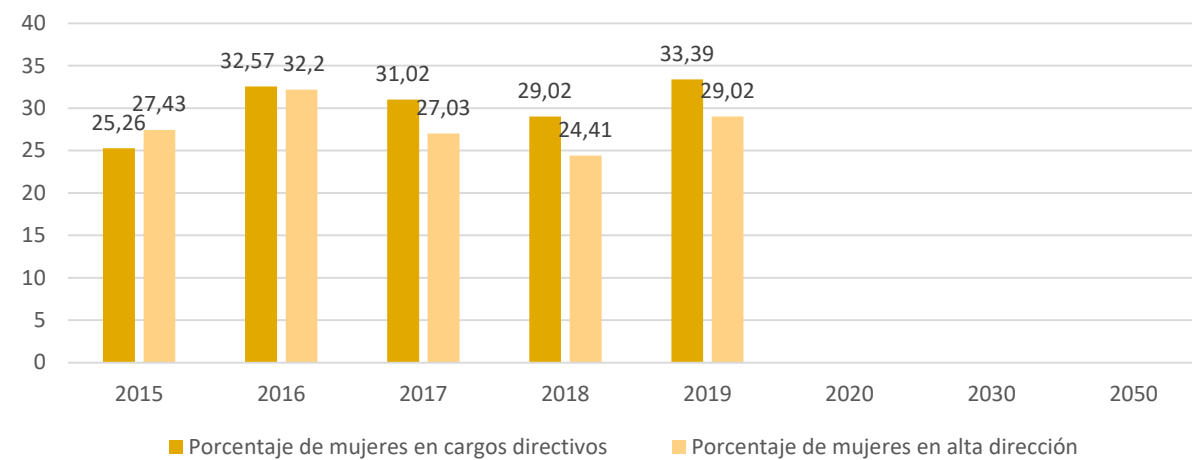


■ Hombres ■ Mujeres

Fuente: Ayuntamiento de Calahorra. Corporación municipal.



META	INDICADOR	UD	NIVEL
5.3	I.4 Porcentaje de mujeres en cargos directivos y en alta dirección	%	CCAA



Fuente: Indicadores Agenda 2030 La Rioja (Marzo 2021)

INSTRUMENTOS DE PLANIFICACIÓN ESTRATEGIAS:

LOCALIZADAS (VIGENTES/EN DESARROLLO/EJECUTADO)

- Junta local de seguridad
- Acciones de prevención de la violencia de género, guardia civil en campañas como “tiempo de mujeres”, respeta los límites sí o sí, no estoy sola, pasión no es posesión, libres, estamos contigo, la violencia la paramos unidas y nos quedamos vivas.
- Plan general municipal, impacto de género (BOR N°48 de 9 de Marzo).
- Junta local de seguridad. Forma de coordinación y seguimiento situación
- Creación de la concejalía de igualdad.
- I Plan de Igualdad del Municipio de Calahorra

PLANES O ESTRATEGIAS A FUTURO (PROGRAMADOS/PREVISTOS/PENDIENTES/FUTURO)

- Convenio entre el ministerio del interior y el ayuntamiento de Calahorra para la incorporación de los cuerpos de policía locales al “Sistema de seguimiento integral de los casos de violencia de género” BOE nº 104 Sábado 1 de Mayo de 2021.

INICIATIVA LEGISLATIVA

- No se contemplan iniciativas legislativas

6 AGUA LIMPIA Y SANEAMIENTO



GARANTIZAR LA
DISPONIBILIDAD Y LA
GESTIÓN SOSTENIBLE
DEL AGUA Y EL
SANEAMIENTO PARA
TODOS

3 METAS

5 INDICADORES

2 INSTRUMENTOS

6

GARANTIZAR LA DISPONIBILIDAD Y LA GESTIÓN SOSTENIBLE DEL AGUA Y EL SANEAMIENTO PARA TODOS.



El ODS 6 busca garantizar la disponibilidad y gestión sostenible de agua y saneamiento para todas las personas. La garantía del suministro de agua en cantidad y en calidad suficientes es fundamental para el desarrollo de la sociedad y para la lucha contra la pobreza y las enfermedades en cualquier parte del mundo. El carácter transversal del agua hace que sea un recurso fundamental para el desarrollo sostenible a nivel económico, social y ambiental.

METAS ONU LOCALIZABLES

- 6.1 Lograr el acceso a agua potable.
- 6.2 Lograr el acceso a servicios de saneamiento e higiene.
- 6.3 Mejorar la calidad de agua. Reducir la contaminación y aguas residuales.
- 6.4 Aumentar el uso eficiente de recursos hídricos (extracción de agua dulce).
- 6.5 Implementar la gestión integral de recursos hídricos.
- 6.6 Protección de los ecosistemas relacionados con agua.
- 6.A Fomentar la creación de capacidades de gestión.
- 6.B Apoyar la participación de las comunidades locales.

METAS AUE LOCALIZABLES

Objetivo 1 Territorio, paisaje y biodiversidad: ordenar el territorio y hacer un uso racional del suelo, conservarlo y protegerlo

- 1.2 Conservar y mejorar el patrimonio natural y cultural y proteger el paisaje. *Corresponde con las metas ONU: 6.6 Proteger y restablecer los ecosistemas relacionados con el agua.*

Objetivo 4 Gestión sostenible de los recursos y economía circular: hacer una gestión sostenible de los recursos y favorecer la economía circular

- 4.2 Optimizar y reducir el consumo de agua. *Corresponde con las metas ONU:*
- 6.1 Acceso al agua potable
 - 6.2 Acceso a saneamiento e higiene
 - 6.3 Calidad del agua
 - 6.4 Aumentar el uso eficiente de los recursos hídricos
 - 6.5 Implementar la gestión integrada de los recursos
 - 6.b Apoyo a las entidades locales en la gestión del agua y el saneamiento



METAS DE CALAHORRA:

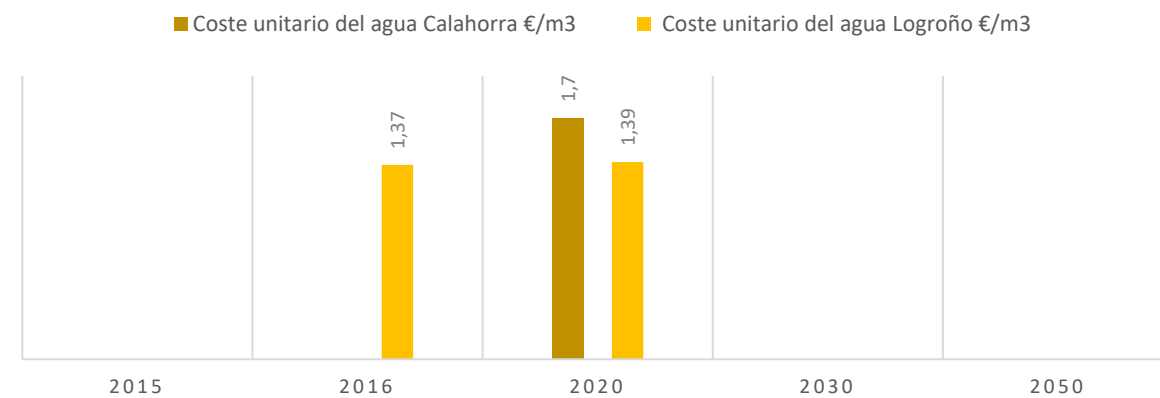
- 6.1 De aquí a 2030, conseguir que todas las personas tengan acceso a una vivienda con unas condiciones de higiene y salubridad adecuadas.
- 6.2. De aquí a 2030, impulsar una política del agua que garantice su calidad y combata el despilfarro, la especulación y la contaminación.
- 6.3 De aquí a 2030, apoyar y fortalecer la participación de las comunidades locales en la mejora de la gestión del agua y el saneamiento.



METAS E INDICADORES DE CALAHORRA:

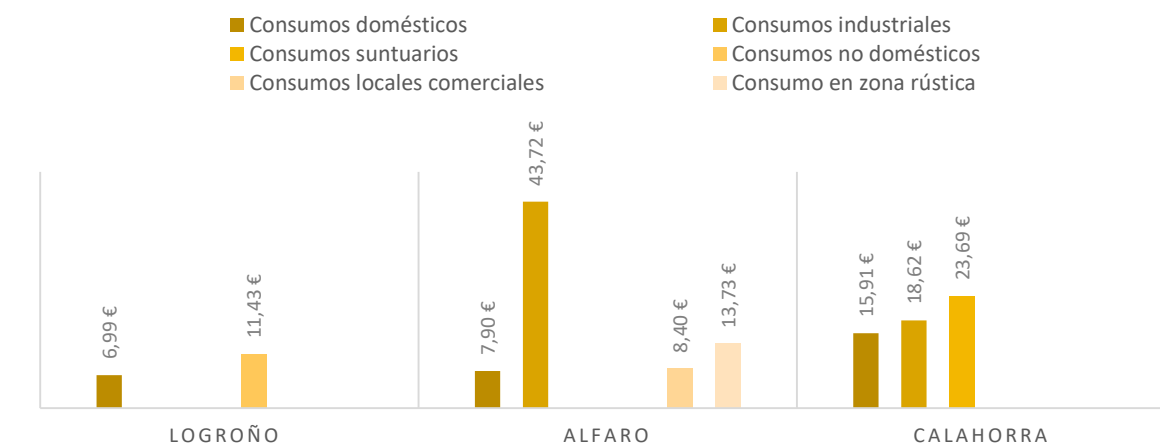
6.1 De aquí a 2030, conseguir que todas las personas tengan acceso a una vivienda con unas condiciones de higiene y salubridad adecuadas.

META	INDICADOR	UD	NIVEL
6.1	I.1 Coste unitario del agua €/m3	€/m3	Municipal



Fuente: Datos facilitados por Aqualia. OCU. Precio del agua

META	INDICADOR	UD	NIVEL
6.1	I.2 Tasa por la prestación del servicio público de abastecimiento de agua. Cuota fija de servicio y mantenimiento, al trimestre	€	Municipal

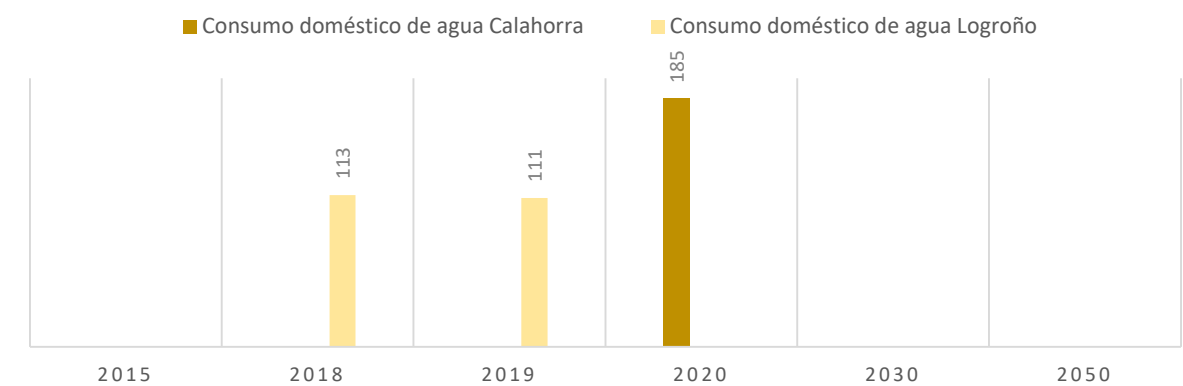


Fuente: Ordenanza fiscal reguladora de la tasa por la prestación del servicio público de abastecimiento de agua.



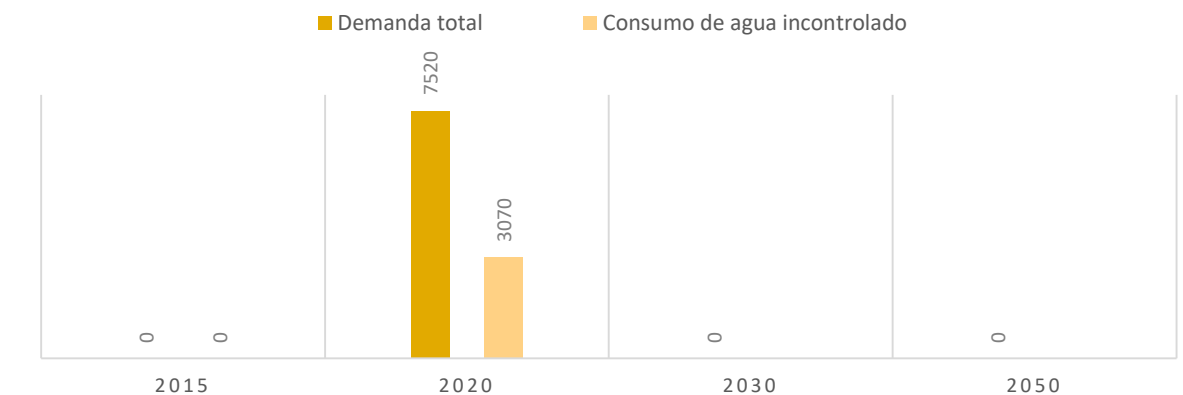
6.2. De aquí a 2030, impulsar una política del agua que garantice su calidad y combata el despilfarro, la especulación y la contaminación.

META	INDICADOR	UD	NIVEL
6.2	I.3 Consumo doméstico de agua por habitante y día	m3/hab.día	Municipal



Fuente: Datos facilitados por Aqualia.

META	INDICADOR	UD	NIVEL
6.2	I.4 Demanda total de agua del municipio (Suministro de agua de red en alta)	M3/día	Municipal
6.2	I.5 Consumos de agua incontrolados (pérdidas de la red en baja y agua no facturada)	M3/día	Municipal

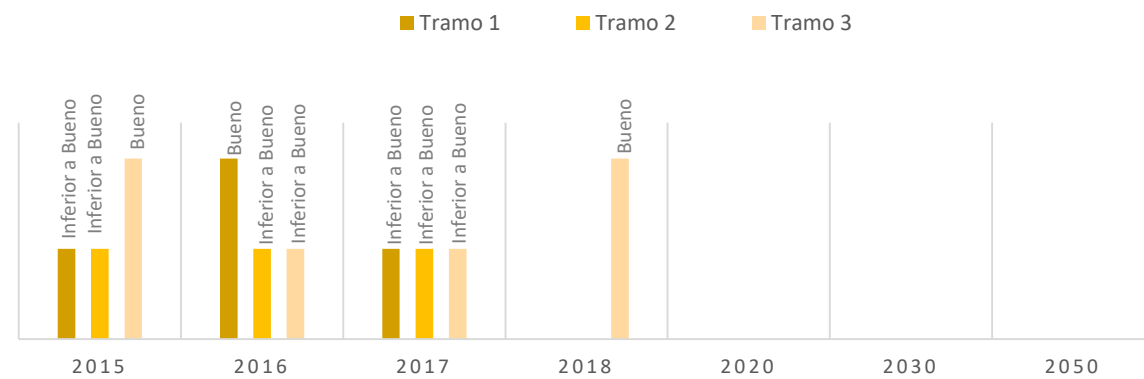


Fuente: Datos facilitados por Aqualia



6.3 De aquí a 2030, apoyar y fortalecer la participación de las comunidades locales en la mejora de la gestión del agua y el saneamiento.

META	INDICADOR	UD	NIVEL
6.3	I.6 Calidad de los ríos (Estado final)		Municipal
	Tramo 1 Río Ebro desde el río Ega I hasta el río Cidacos	Valor no numérico	Municipal
	Tramo 2 Río Ebro desde el río Cidacos hasta el río Aragón	Valor no numérico	Municipal
	Tramo 3- Río Cidacos desde el río Manzanares y el inicio de la canalización de Arnedillo hasta su desembocadura en el río Ebro	Valor no numérico	Municipal



Fuente: CHEbro

INSTRUMENTOS DE PLANIFICACIÓN ESTRATEGIAS

LOCALIZADAS (VIGENTES/EN DESARROLLO/EJECUTADO)

- Ordenanza fiscal reguladora de la Tasa prestación del servicio de abastecimiento para el año 2019. (BOR nº154 31 de diciembre 2018)

PLANES O ESTRATEGIAS A FUTURO (PROGRAMADOS/PREVISTOS/PENDIENTES/FUTURO)

- Plan de mejora de infraestructuras del agua.
- Plan Director de Abastecimiento y Saneamiento

INICIATIVA LEGISLATIVA

- No se contemplan iniciativas legislativas

7 **ENERGÍA ASEQUIBLE Y NO CONTAMINANTE**

**GARANTIZAR EL ACCESO
A UNA ENERGÍA
ASEQUIBLE, FIABLE
SOSTENIBLE Y
MODERNA PARA TODOS**



4 METAS

4 INDICADORES

15 INSTRUMENTOS

7

GARANTIZAR EL ACCESO A UNA ENERGÍA ASEQUIBLE, FIABLE, SOSTENIBLE Y MODERNA PARA TODOS.



El ODS 7 se centra en el sector energético y busca garantizar el acceso universal a una energía asequible, segura, sostenible y moderna. Este ODS está íntimamente relacionado con el ODS 13 Adoptar medidas urgentes para combatir el cambio climático y sus efectos. Esta confluencia de objetivos se gestionará por primera vez en España desde el mismo departamento ministerial, denominado Ministerio para la Transición Ecológica.

METAS ONU LOCALIZABLES

- 7.1 Garantizar acceso universal a energía.
- 7.2 Aumento de las energías renovables.
- 7.3 Duplicar la tasa de eficiencia energética.
- 7.A Aumento de la investigación e inversión en energías limpias.
- 7.B Ampliar la infraestructura y tecnología en países en desarrollo.

METAS AUE LOCALIZABLES

Objetivo 4 Gestión sostenible de los recursos y economía circular: hacer una gestión sostenible de los recursos y favorecer la economía circular

- 4.1 Ser más eficientes energéticamente y ahorrar energía.
- Corresponde con las metas ONU:*
- 7.1 Acceso universal a energía
 - 7.2 Energías renovables
 - 7.3 Eficiencia energética
 - 7.a Investigación e inversión en energías limpias
 - 7.b Infraestructura y tecnologías en países en desarrollo



METAS E INDICADORES DE CALAHORRA:

- 7.1 De aquí a 2050, aumentar el consumo, la proporción y la producción de fuentes de energía renovable en el conjunto de Calahorra.
- 7.2 De aquí a 2050, incentivar los proyectos de ahorro y eficiencia energética. Apoyando el desarrollo tecnológico y empresarial para la utilización de fuentes energéticas renovables y sostenibles.
- 7.3 De aquí a 2030, reducir drásticamente de la pobreza energética en las viviendas de Calahorra. Mejorando el parque de viviendas (edificios privados y públicos) para mejorar el confort, y conseguir estándares de alta eficiencia energética.
- 7.4 De aquí a 2050, fomentar la cooperación internacional en el ámbito de la energía, incluyendo investigación, tecnología e infraestructura para el suministro.

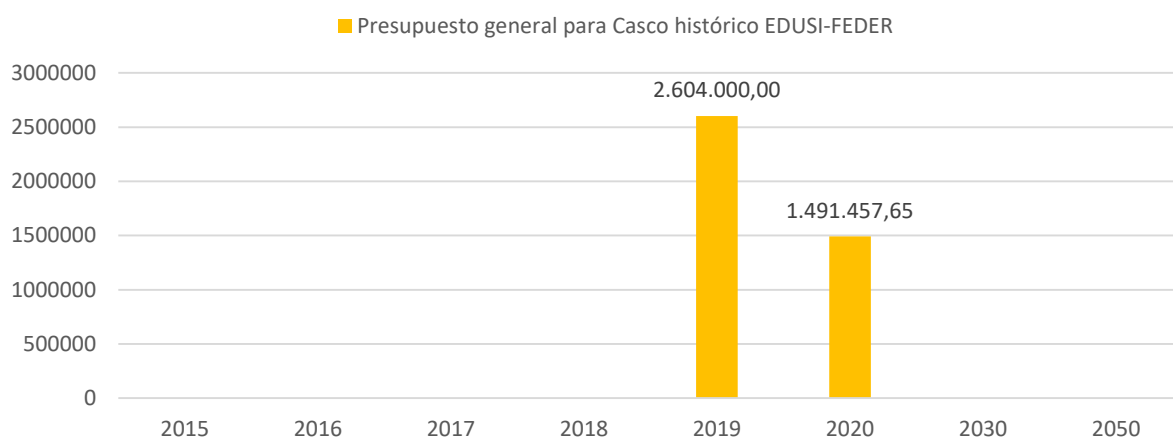
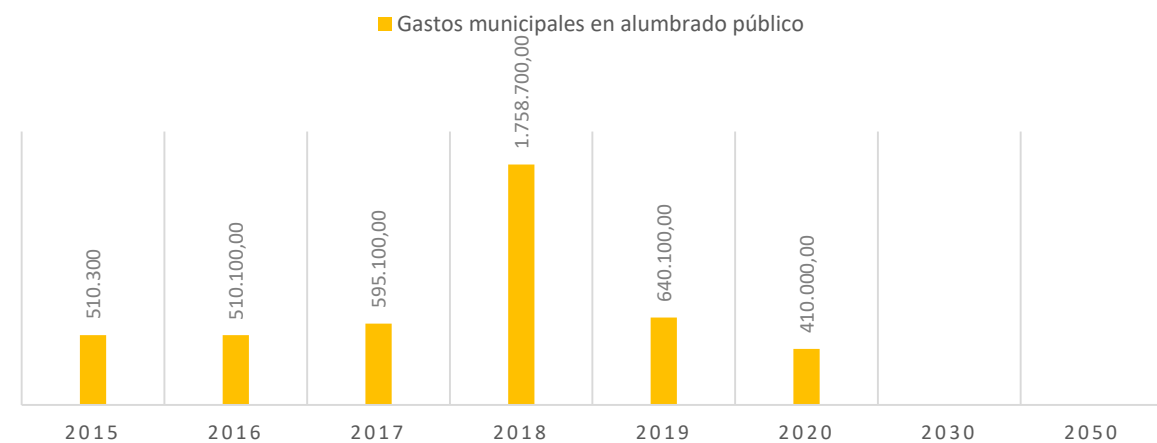


METAS E INDICADORES DE CALAHORRA:

7.1 De aquí a 2050, aumentar el consumo, la proporción y la producción de fuentes de energía renovable en el conjunto de Calahorra.

7.2 De aquí a 2050, incentivar los proyectos de ahorro y eficiencia energética. Apoyando el desarrollo tecnológico y empresarial para la utilización de fuentes energéticas renovables y sostenibles.

META	INDICADOR	UD	NIVEL
7.3	I.1 Gastos municipales en alumbrado público	€	Municipal



Fuente: Ayuntamiento de Calahorra Portal de transparencia. Presupuestos municipales. http://www.calahorra.es/portal/RecursosWeb/DOCUMENTOS/1/0_11630_1.pdf

*¿Ahorro Real del alumbrado, datos de consumo, inversiones/consumos?



META	INDICADOR	UD	NIVEL
7.2	I.2 Calidad de servicio continuidad del suministro. Tiempo de interrupción de equivalente de la potencia instalada en media tensión 1kV<V<=36kV. TIEPI Municipal debido a interrupciones largas Horas		Municipal
Año 2019 Enero-Diciembre			
TIEPI		Calahorra	La Rioja
Potencia instalada (MVA.-Mega voltio amperio)		80,012	1279,632
Programadas	Transporte	0,00	0,00
	Distribución	0,21	0,213
	Total	0,21	0,213
Imprevistas	Generación	0,00	0,00
	Transporte	0,00	0,00
	Terceros	0,00	0,014
	F. Mayor	0,00	0,00
	Propios	0,25	0,335
Total		0,46	0,562

Fuente: Datos Municipales Grupo Iberdrola información de continuidad del suministro. Datos CCAA <https://sedeaplicaciones.minetur.gob.es/eee/Conexion/SubMenu.aspx?loc=1>

Datos: Grupo Iberdrola información de continuidad del suministro.

TIEPI: es el tiempo de interrupción equivalente de la potencia instalada en media tensión (1 kV < V <= 36 kV).

$$TIEPI = \frac{\sum (PI_i \times H_i)}{\sum PI_i}$$

Donde:

- $\sum PI$ = suma de la potencia instalada de los centros de transformación MT/BT del distribuidor más la potencia contratada en MT (en kVA).
- PI_i = potencia instalada de los centros de transformación MT/BT del distribuidor más la potencia contratada en MT, afectada por la interrupción i de duración H_i (en kVA).
- H_i = tiempo de interrupción del suministro que afecta a la potencia PI_i (en horas).
- K = número total de interrupciones durante el período considerado.

Las interrupciones que se considerarán en el cálculo del TIEPI serán las de duración superior a tres minutos.

Percentil 80 del TIEPI: es el valor del TIEPI que no es superado por el 80 % de los municipios del ámbito provincial definidos.



META	INDICADOR	UD	NIVEL
7.2	I.3 Calidad de servicio continuidad del suministro. NIEPI es el número de interrupciones equivalente de la potencia instalada en media tensión (1kV<V<=36kV). NIEPI: es el número de interrupciones equivalente de la potencia instalada en media tensión.		Municipal
Año 2019 Enero-Diciembre			
NIEPI		Calahorra	La Rioja
Potencia instalada (MVA)		80,012	1279,632
Programadas	Transporte	0,00	0,00
	Distribución	0,10	0,087
	Total	0,10	0,087
Imprevistas	Generación	0,00	0,00
	Transporte	0,00	0,00
	Terceros	0,01	0,03
	F. Mayor	0,00	0,00
	Propios	1,19	0,659
Total		1,29	0,659
Total		1,29	0,776

Fuente: Datos Municipales Grupo Iberdrola información de continuidad del suministro. Datos CCAA <https://sedeaplicaciones.minetur.gob.es/eee/Conexion/SubMenu.aspx?loc=1>

NIEPI: Es el número de interrupciones equivalente de la potencia instalada en media tensión (1 kV < V <= 36 kV).

Este índice se define mediante la siguiente expresión:

$$NIEPI = \frac{\sum_{i=1}^K P_i}{\sum P_i}$$

Donde:

- $\sum P_i$ = suma de la potencia instalada de los centros de transformación MT/BT del distribuidor más la potencia contratada en MT (en kVA).
- P_i = potencia instalada de los centros de transformación MT/BT del distribuidor más la potencia contratada en MT, afectada por la interrupción "i" (en kVA).
- K = número total de interrupciones durante el período considerado.

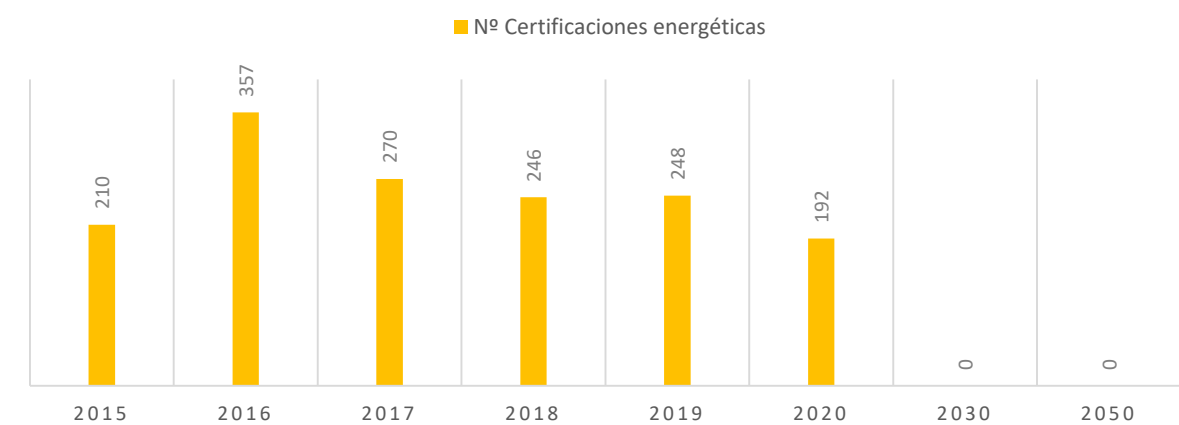
Las interrupciones que se considerarán en el cálculo del NIEPI serán las de duración superior a tres minutos.

Percentil 80 del TIEPI: es el valor del TIEPI que no es superado por el 80 % de los municipios del ámbito provincial definidos.

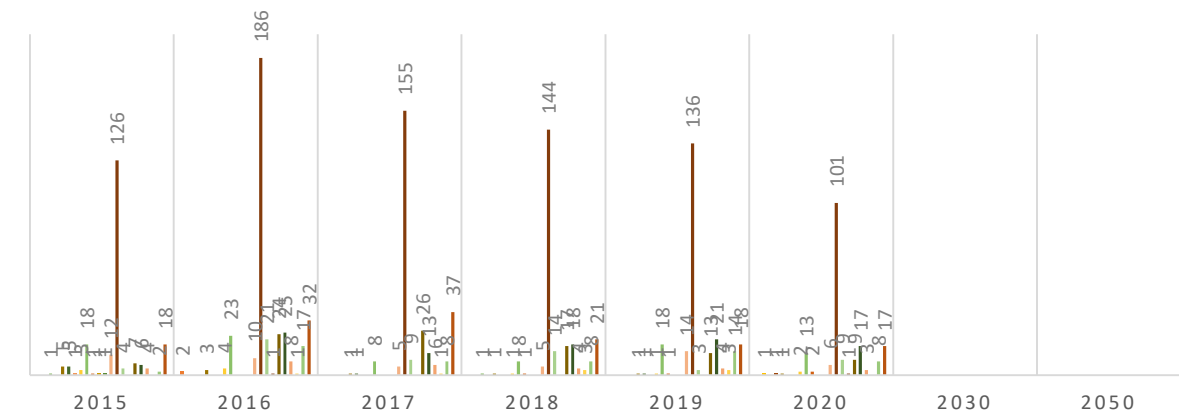


7.3 De aquí a 2030, reducir drásticamente de la pobreza energética en las viviendas de Calahorra. Mejorando el parque de viviendas (edificios privados y públicos) para mejorar el confort, y conseguir estándares de alta eficiencia energética.

META	INDICADOR	UD	NIVEL
7.3	I.4 N° Total de certificaciones energéticas realizadas en el municipio	N°	Municipal



Calificación energética vivienda individual y unifamiliar



Fuente: Certificaciones Gobierno de la Rioja. Datos recogidos edificios vivienda individual y unifamiliar <https://ias1.larioja.org/cex/sistemas/ice/consultaCertificados.jsp>

7.4 De aquí a 2050, fomentar la cooperación internacional en el ámbito de la energía, incluyendo investigación, tecnología e infraestructura para el suministro.



ESTRATEGIAS Y PLANES MUNICIPALES LOCALIZADOS

LOCALIZADAS (VIGENTES/EN DESARROLLO/EJECUTADO)

- Proyecto para la adecuación del sistema de calefacción del colegio CEIP Marco Fabio Quintiliano de Calahorra.
- Estrategia de desarrollo urbano sostenible integral.
- Renovación del alumbrado exterior en el casco histórico, paseo Mercadal, Avenida de Valvanera y polígonos industriales de Calahorra IDAE.
- Plan de acción para la energía sostenible (Contemplada en la EDUSI).
- Proyecto técnico de renovación de la instalación de climatización del edificio en la Calle teatro nº 2 (Contemplada en la EDUSI; LA3R).

PLANES O ESTRATEGIAS A FUTURO (PROGRAMADOS/PREVISTOS/PENDIENTES/FUTURO)

- Plan de rehabilitación energética del parque de vivienda.
- Redacción de proyecto para la mejora del alumbrado del resto municipio.
- Escuelas taller, instalación de renovables.
- Energías para autoconsumo.
- Zonas periurbanas, instalación de farolas fotovoltaicas.
- Programa en rehabilitación de energía de la instalación.
- P.E.R.T.E. autoconsumo de barrio.

INICIATIVA LEGISLATIVA

- Modificación y revisión de ordenanza fiscal y ordenanza de rehabilitación.
- Reglamentación en materia solar y fotovoltaica.
- Modificación I.B.I.

8 TRABAJO DECENTE Y CRECIMIENTO ECONÓMICO



**PROMOVER EL
CRECIMIENTO
ECONÓMICO SOSTENIDO,
INCLUSIVO Y
SOSTENIBLE, EL EMPLEO
PLENO Y PRODUCTIVO Y
EL TRABAJO DECENTE
PARA TODOS**

4 METAS

8 INDICADORES

7 INSTRUMENTOS

8

PROMOVER EL CRECIMIENTO ECONÓMICO SOSTENIDO, INCLUSIVO Y SOSTENIBLE, EL EMPLEO PLENO Y PRODUCTIVO Y EL TRABAJO DECENTE PARA TODOS.



El ODS 8 está directamente relacionado con el ámbito del trabajo y afecta a varios departamentos ministeriales, en particular al Ministerio de Trabajo, Migraciones y Seguridad Social y al Ministerio de Economía.

METAS ONU LOCALIZABLES

- 8.1 Mantenimiento del crecimiento económico.
- 8.2 Elevar la productividad a través de la diversificación, tecnología e innovación.
- 8.3 Fomento de pequeña y mediana empresa.
- 8.4 Mejora de la producción y consumo eficiente y respetuoso.
- 8.5 Lograr el pleno empleo y trabajo decente.
- 8.6 Reducción de los jóvenes sin trabajo ni estudios.
- 8.7 Erradicación la esclavitud, trata y trabajo infantil.
- 8.8 Protección de los derechos laborales y trabajo seguro.
- 8.9 Promoción el turismo sostenible.
- 8.10 Fortalecimiento la capacidad de las instituciones financieras.
- 8.A Aumento ayuda para el comercio en países en desarrollo.
- 8.B Desarrollo de la estrategia mundial para empleo juvenil.

METAS AUE LOCALIZABLES

Objetivo 7 Economía urbana: impulsar y favorecer la economía urbana

- | | |
|---|--|
| 7.1 Buscar la productividad local, la generación de empleo y la dinamización y diversificación de la actividad económica. | <i>Corresponde con las metas ONU:</i> |
| 7.2 Fomentar el turismo sostenible y de calidad y los sectores clave de la economía local. | <i>8.1 Crecimiento económico</i> |
| | <i>8.2 Diversificación, tecnología e innovación</i> |
| | <i>8.3 Fomento pequeña y mediana empresa</i> |
| | <i>8.4 Producción y consumo eficiente y respetuoso</i> |
| | <i>8.6 Pleno empleo y trabajo decente</i> |
| | <i>8.9 Turismo sostenible</i> |



METAS DE CALAHORRA:

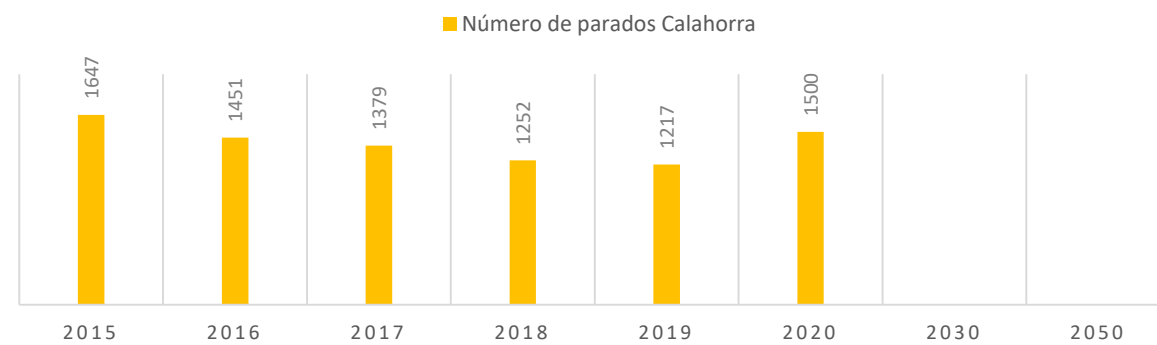
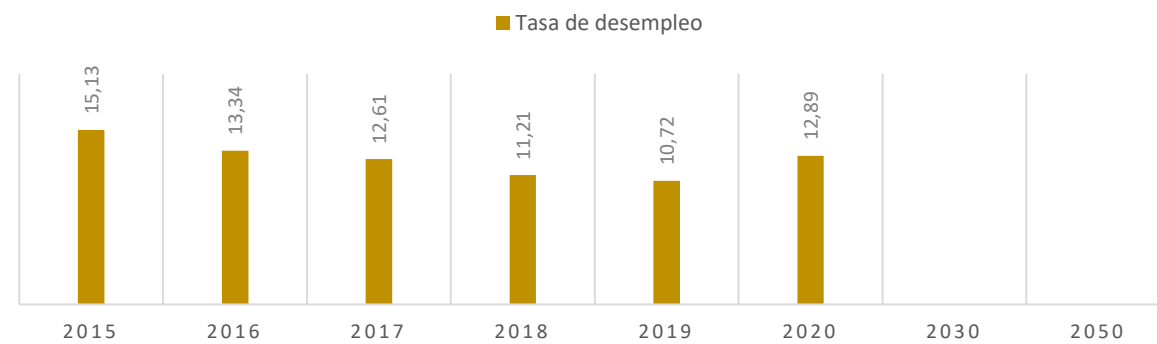
- 8.1 De aquí a 2030, generar nuevos desarrollos económicos y oportunidades de empleo en todos los sectores empresariales en desarrollo de Calahorra.
- 8.2 De aquí a 2030, lograr el empleo pleno y productivo y el trabajo decente para todas las mujeres y los hombres, incluidos los jóvenes y las personas con discapacidad, así como la igualdad de remuneración por trabajo de igual valor.
- 8.3 De aquí a 2030, promover la salud, la seguridad y la igualdad en el trabajo
- 8.4 De aquí a 2030, promover el turismo sostenible del patrimonio histórico artístico de Calahorra, y frenar la degradación económica del Casco Histórico de Calahorra.



METAS E INDICADORES DE CALAHORRA:

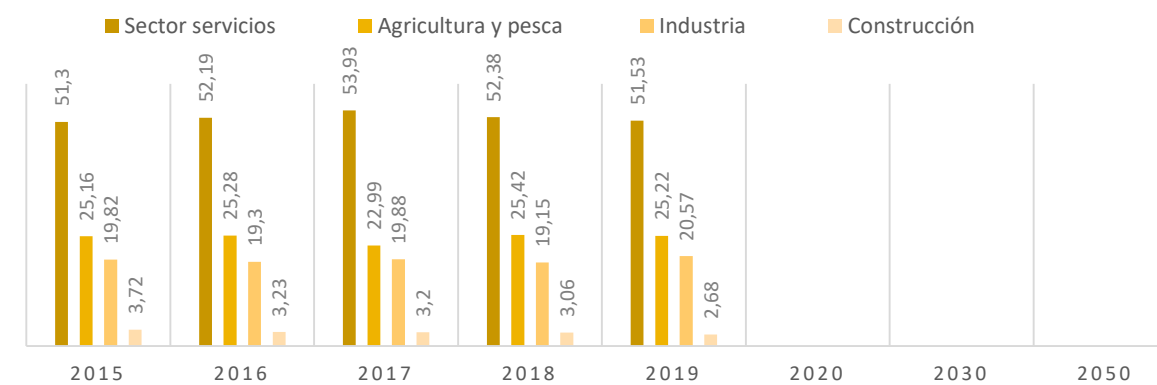
8.1 De aquí a 2030, generar nuevos desarrollos económicos y oportunidades de empleo en todos los sectores empresariales en desarrollo de Calahorra.

META	INDICADOR	UD	NIVEL
8.1	I.1 Tasa de desempleo de Calahorra	%	Municipal



Fuente: I.N.E. Tasas de desempleo.

META	INDICADOR	UD	NIVEL
8.1	I.2 Contratación en relación a la actividad económica	%	CCAA

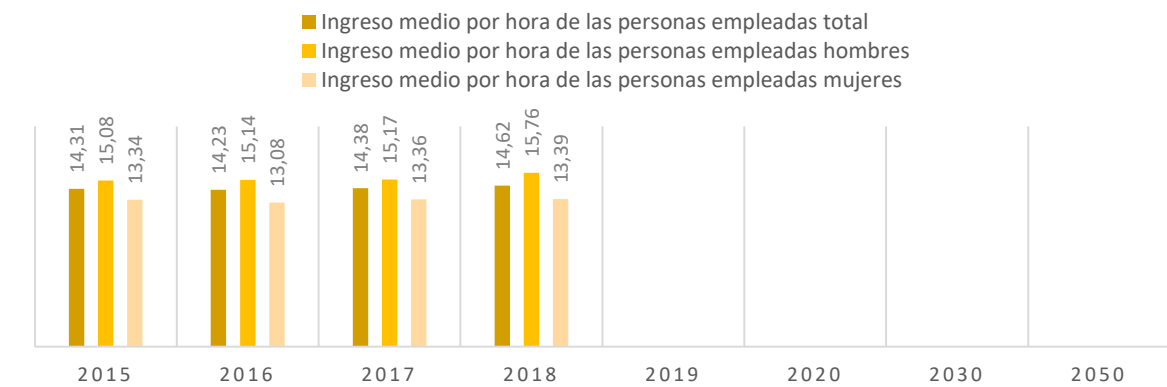


Fuente: I.N.E. Tasas de paro.



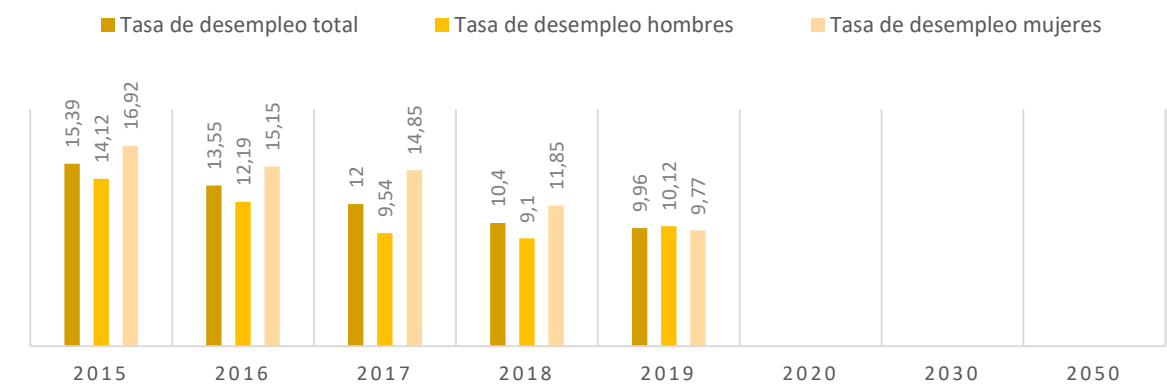
8.2 De aquí a 2030, lograr el empleo pleno y productivo y el trabajo decente para todas las mujeres y los hombres, incluidos los jóvenes y las personas con discapacidad, así como la igualdad de remuneración por trabajo de igual valor.

META	INDICADOR	UD	NIVEL
8.2	I.3 Ingreso medio por hora de las personas empleadas desglosada por sexo, edad, ocupación y personas con discapacidad	€/h	CCAA



Fuente: Indicadores Agenda 2030 La Rioja Marzo 2021

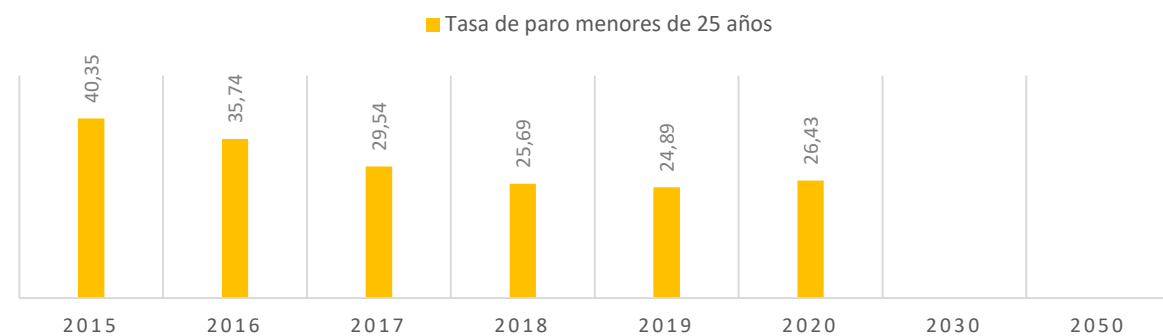
META	INDICADOR	UD	NIVEL
8.2	I.4 Tasa de desempleo, desglosada por sexo, edad y personas con discapacidad	%	CCAA



Fuente: Indicadores Agenda 2030 La Rioja Marzo 2021



META	INDICADOR	UD	NIVEL
8.2	I.5 Tasa de paro por distintos grupos de edad, sexo y comunidad autónoma menores de 25 años	%	CCAA

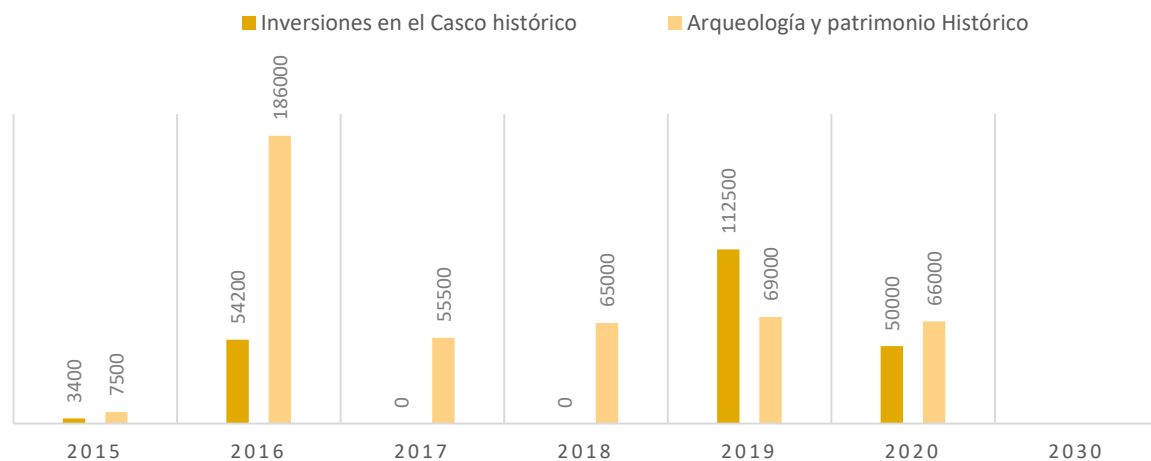


Fuente: I.N.E. Tasa de paro por distintos grupos de edad, sexo y comunidad autónoma menores de 25 años.

8.3 De aquí a 2030, promover la salud, la seguridad y la igualdad en el trabajo.

8.4 De aquí a 2030, promover el turismo sostenible del patrimonio histórico artístico de Calahorra, y frenar la degradación económica del Casco Histórico de Calahorra.

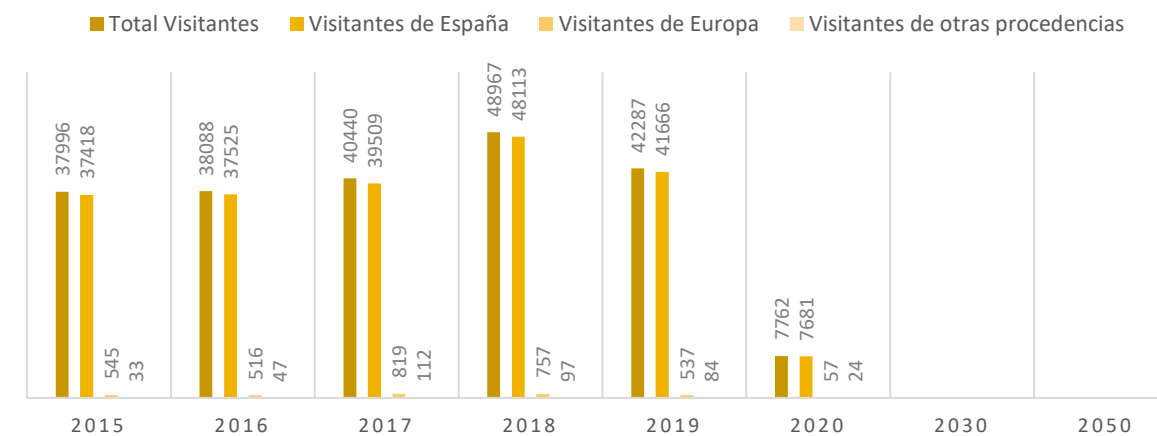
META	INDICADOR	UD	NIVEL
8.4	I.6 Inversiones municipales en el Casco histórico e inversiones en arqueología y patrimonio histórico	€	Municipal



Fuente: Ayuntamiento de Calahorra Portal de transparencia. Presupuestos municipales.

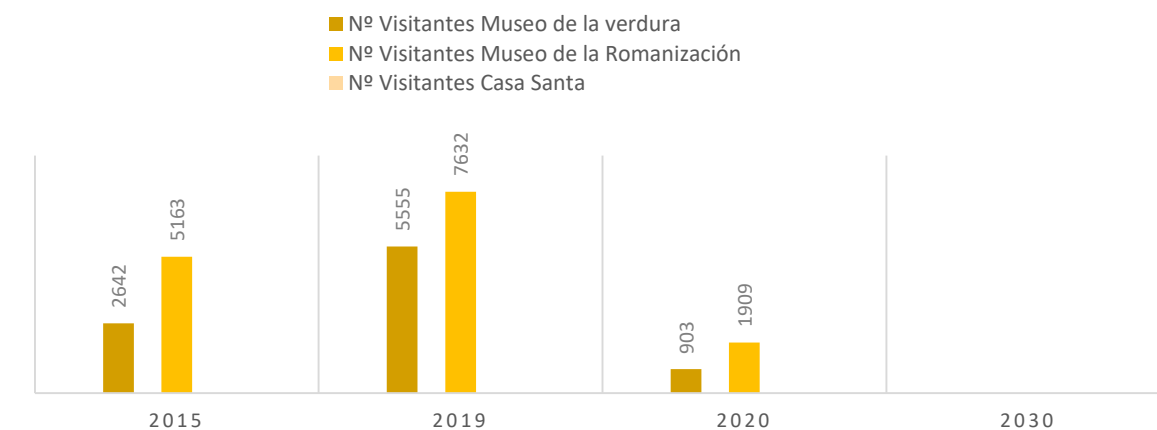


META	INDICADOR	UD	NIVEL
8.4	I.7 Visitantes registrados en la oficina de turismo de Calahorra	Nº	Municipal



Fuente: Estadísticas de visitantes registrados en la oficina de turismo.

META	INDICADOR	UD	NIVEL
8.4	I.8 Número de visitantes anuales a los museos.	Nº	Municipal



Fuente: Ayuntamiento de Calahorra. Estadísticas de turismo número de visitantes a los museos.



INSTRUMENTOS DE PLANIFICACIÓN ESTRATEGIAS:

LOCALIZADAS (VIGENTES/EN DESARROLLO/EJECUTADO)

- Plan integral de infancia y adolescencia 2018-2021.
- Programas de primer empleo.
- Bonos Calahorra.
- Planes de Dinamización Comercial (de 2003 a la actualidad)
- Plan estratégico para el comercio con la fundación universidad de La Rioja
- Programa operativo de empleo juvenil proyecto Análisis de actividades económicas con autorización en Calahorra para planificación estratégica sobre sectores preferentes.

PLANES O ESTRATEGIAS A FUTURO (PROGRAMADOS/PREVISTOS/PENDIENTES/FUTURO)

- Generación de APP de turismo de Calahorra.
- Fomentar y promover los programas de primer empleo para los oficios.

INICIATIVA LEGISLATIVA

- No se requieren iniciativas legislativas.

9 INDUSTRIA, INNOVACIÓN E INFRAESTRUCTURA



CONSTRUIR
INFRAESTRUCTURAS
RESILIENTES PROMOVER
LA INDUSTRIALIZACIÓN
INCLUSIVA Y
SOSTENIBLE Y
FOMENTAR LA
INNOVACIÓN

5 METAS

2 INDICADORES

7 INSTRUMENTOS

9

CONSTRUIR INFRAESTRUCTURAS RESILIENTES, PROMOVER LA INDUSTRIALIZACIÓN INCLUSIVA Y SOSTENIBLE Y FOMENTAR LA INNOVACIÓN.



Uno de los factores que mide el nivel de desarrollo de un país es el desarrollo de sus infraestructuras y su grado de industrialización. De hecho, el desarrollo de infraestructuras fiables, sostenibles y de calidad debe ser un estímulo para la recuperación económica, la calidad de vida y la creación de empleo y constituye, además, una garantía de vertebración territorial, cohesión social e igualdad de oportunidades.

METAS ONU LOCALIZABLES

- 9.1 Desarrollo de Infraestructura sostenible.
- 9.2 Promoción de industria inclusiva y sostenible.
- 9.3 Aumento del acceso PYMES a servicios financieros y cadenas de valor.
- 9.4 Modernización de la infraestructura, tecnología limpia.
- 9.5 Aumento de la investigación científica, capacidad tecnológica.
- 9.A Apoyo a infraestructuras sostenibles y resilientes.
- 9.B Desarrollo de la tecnología, investigación e innovación.
- 9.C Aumento del acceso a TIC e Internet.

METAS AUE LOCALIZABLES

Objetivo 5 Movilidad y transporte: favorecer la proximidad y la movilidad sostenible

5.2 Potenciar modos de transporte sostenibles. *Corresponde con las metas ONU: 9.1 Infraestructura sostenible*

Objetivo 7 Economía urbana: impulsar y favorecer la economía urbana

7.1 Buscar la productividad local, la generación de empleo y la dinamización y diversificación de la actividad económica. *Corresponde con las metas ONU: 9.2 Industria inclusiva y sostenible 9.3 Acceso Pymes a servicios financieros y cadenas de valor*

Objetivo 9 Era digital: liderar y fomentar la innovación digital

9.1 Favorecer la sociedad del conocimiento y avanzar hacia el desarrollo de las ciudades inteligentes (Smart cities). *Correspondencia con Metas ONU: 9.5 Investigación científica, capacidad tecnológica*



METAS DE CALAHORRA:

9.1 De aquí a 2030, promover el transporte sostenible multimodal, con especial atención en el transporte ferroviario y en las plataformas logísticas.

9.2 De aquí a 2030, mejorar la conectividad del Casco histórico con el resto de la ciudad.

9.3 De aquí a 2030, garantizar el acceso a las infraestructuras tecnológicas en la totalidad del núcleo urbano. Aumentar significativamente el acceso a la tecnología de la información y las comunicaciones.

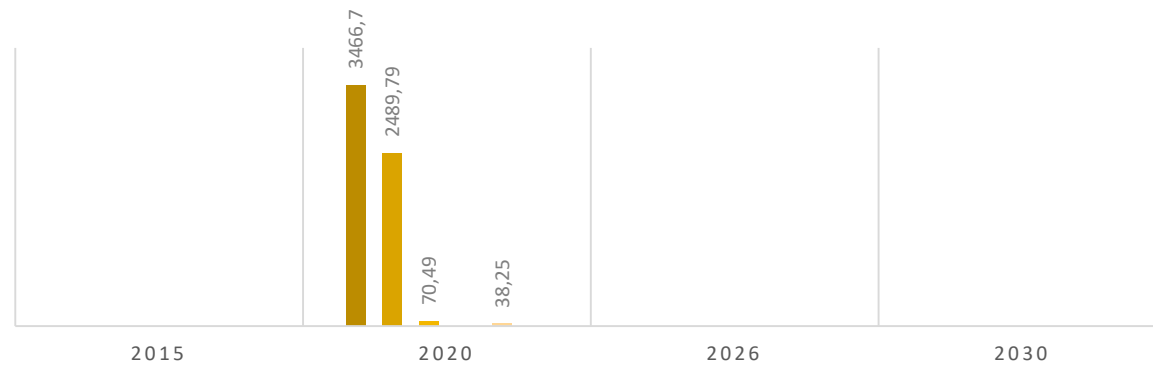


METAS E INDICADORES DE CALAHORRA:

9.1 De aquí a 2030, promover el transporte sostenible multimodal, con especial atención en el transporte ferroviario y en las plataformas logísticas.

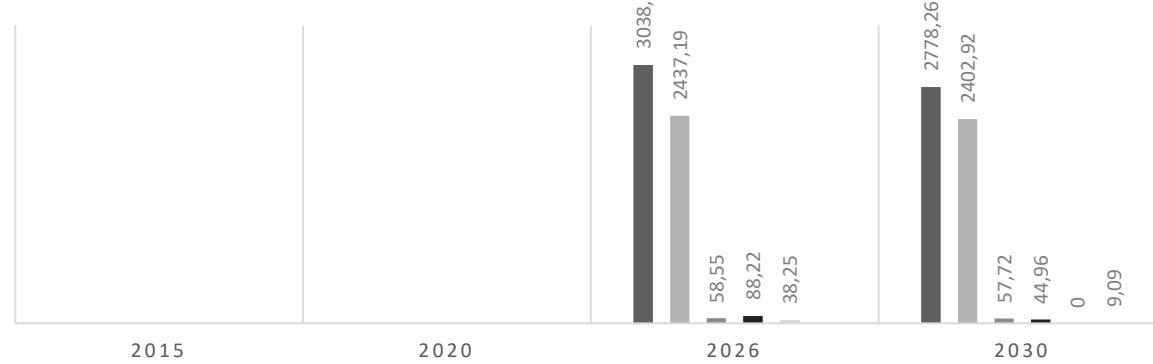
META	INDICADOR	UD	NIVEL
9.1	I.1 Volumen de emisiones TCO ₂ generadas por la movilidad, tipo de vehículo (PMUS)	T CO ₂	Municipal

■ Turismo diesel ■ Turismo gasolina ■ Turismo híbrido ■ Turismo eléctrico ■ Autobús diésel ■ Autobús eléctrico



Prevision de emisiones en TCO₂

■ Turismo diesel ■ Turismo gasolina ■ Turismo híbrido ■ Turismo eléctrico ■ Autobús diésel ■ Autobús eléctrico



Fuente: Plan de movilidad urbana sostenible Emisiones anuales de CO₂

9.2 De aquí a 2030, mejorar la conectividad del Casco histórico con el resto de la ciudad.

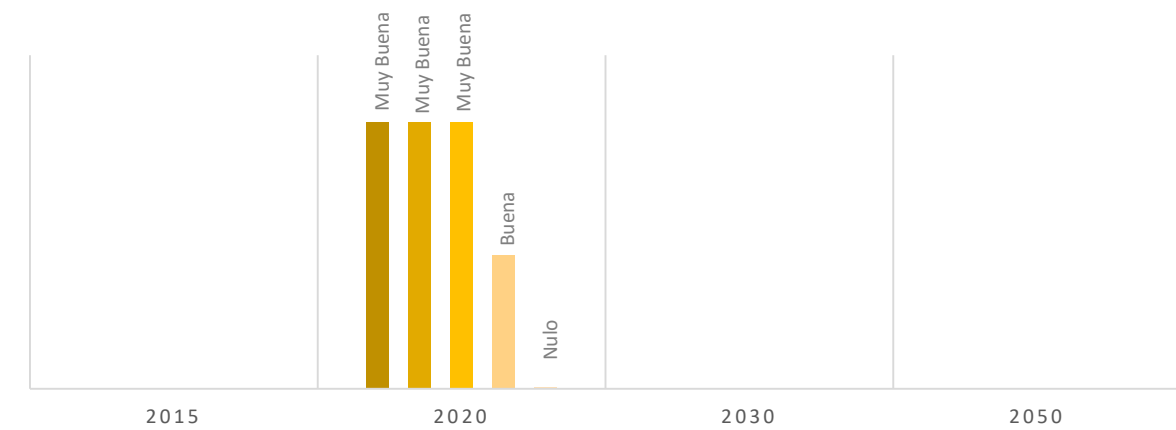
Indicador 8.4 Presupuestos de ejecución en el Casco histórico e inversiones en arqueología y patrimonio histórico.



9.3 De aquí a 2030, garantizar el acceso a las infraestructuras tecnológicas en la totalidad del núcleo urbano. Aumentar significativamente el acceso a la tecnología de la información y las comunicaciones.

META	INDICADOR	UD	NIVEL
9.3	I.4 Cobertura de las antenas		
9.3	Cobertura antenas NB-IoT	Valor no numérico	Municipal
9.3	Cobertura antenas 3G	Valor no numérico	Municipal
9.3	Cobertura antenas 4G	Valor no numérico	Municipal
9.3	Cobertura antenas 4G+	Valor no numérico	Municipal
9.3	Cobertura antenas 5G	Valor no numérico	Municipal

■ Cobertura antenas NB-IoT ■ Cobertura antenas 3G ■ Cobertura antenas 4G
■ Cobertura antenas 4G+ ■ Cobertura antenas 5G



Fuente: <https://antenasgsm.com/42.301105552730775/-1.9637010956901122/16.683092264597175/true,true,true,true,true>
<https://www.vodafone.es/c/conocenos/es/vodafone-espana/mapa-cobertura-movil/>



INSTRUMENTOS DE PLANIFICACIÓN ESTRATEGIAS:

LOCALIZADAS (VIGENTES/EN DESARROLLO/EJECUTADO)

- Plan general Municipal PGM
- Proyecto Intermodal de Calahorra, mediante la integración de la terminal de autobuses en la estación de tren.
- Plan de movilidad sostenible PMUS; Plan de Acción sobre el viario.
- Plan de digitalización de la Administración Local, enmarcado en Agenda 2025, plan de digitalización de las administraciones públicas.


PLANES O ESTRATEGIAS A FUTURO (PROGRAMADOS/PREVISTOS/PENDIENTES/FUTURO)

INICIATIVA LEGISLATIVA

- Modificación impuesto de circulación para vehículos híbridos eléctricos.
- Ordenanzas vehículos eléctricos no contaminantes.

10 REDUCCIÓN DE LAS DESIGUALDADES

REDUCIR LA
DESIGUALDAD EN LOS
PAISES Y ENTRE ELLOS



3 METAS

3 INDICADORES

3 INSTRUMENTOS

10

REDUCIR LA DESIGUALDAD EN LOS PAÍSES Y ENTRE ELLOS.



El ODS 10 promueve reducir la desigualdad causada por motivos como el sexo, edad, discapacidad, raza, etnia o religión dentro de España y la contribución de España a la reducción de la desigualdad entre países, para lo que promueve la adopción de las políticas y la legislación pertinentes. Especialmente, en el caso de las personas con discapacidad, que conviven con un agravio comparativo económico muy relevante, que les supone gastos adicionales en su vida diaria, al tener que adquirir medios técnicos y de apoyo para el desarrollo de su autonomía personal y vida independiente. Este objetivo también busca mejorar la regulación y el control de los mercados financieros y las instituciones.

METAS ONU LOCALIZABLES

Meta 10.1 Crecimiento de ingresos del 40% población pobre.

Meta 10.2 Promoción de la inclusión social, económica y política.

Meta 10.3 Garantizar la igualdad de oportunidades.

Meta 10.4 Adopción de políticas fiscales, salariales y de protección social.

Meta 10.5 Mejorar la regulación de los mercados financieros mundiales.

Meta 10.6 Participación de países en desarrollo en IFIS y OOi.

Meta 10.7 Facilitar la migración y políticas migratorias ordenadas.

Metas 10.A Aplicación del principio del trato especial y diferenciado OMC.

Metas 10.B Fomento de corrientes financieras para países en desarrollo.

Metas 10.C Reducción de costes de Remesas.

METAS AUE LOCALIZABLES

Objetivo 6 Cohesión social e igualdad de oportunidades: fomentar la cohesión social y buscar la equidad

- | | |
|--|---|
| 6.1 Reducir el riesgo de pobreza y exclusión social en entornos urbanos desfavorecidos. | <i>Corresponde con las metas ONU:</i> |
| 6.2 Buscar la igualdad de oportunidades desde una perspectiva de género, edad y capacidad. | <i>10.2 Inclusión social, económica y política</i> |
| | <i>10.3 Igualdad de oportunidades</i> |
| | <i>10.4 Políticas fiscales, salariales y de protección social</i> |
| | <i>10.7 Migración y políticas migratorias</i> |
| | <i>11.3 Urbanización inclusiva y sostenible</i> |



METAS DE CALAHORRA:

10.1 De aquí a 2030, promover la inclusión social y económica de todas las personas. Fortalecer el compromiso municipal con las políticas para la igualdad y la inclusión social.

10.2 De aquí a 2030, más igualdad de oportunidades y tolerancia cero hacia la discriminación. Y promover la cultura de la paz y convivencia basada en el respeto y el pluralismo.

10.3 De aquí a 2030, desarrollar la cooperación internacional en la promoción de la igualdad y la lucha contra el racismo y la discriminación.



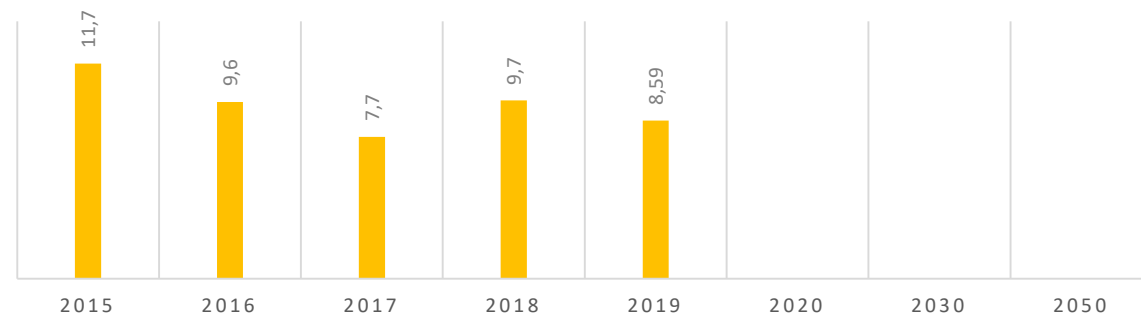
METAS E INDICADORES DE CALAHORRA:

10.1 De aquí a 2030, promover la inclusión social y económica de todas las personas. Fortalecer el compromiso municipal con las políticas para la igualdad y la inclusión social.

Indicador 10.1 Parque de vivienda protegida

META	INDICADOR	UD	NIVEL
10.1	I.1 Proporción de personas que viven por debajo del 50% de la mediana de los ingresos, desglosada por sexo, edad y personas con discapacidad	%	CCAA

■ Proporción de personas que viven por debajo del 50% de la mediana de los ingresos



Fuente: Indicadores Agenda 2030 La Rioja Marzo 2021

10.2 De aquí a 2030, más igualdad de oportunidades y tolerancia cero hacia la discriminación. Y promover la cultura de la paz y convivencia basada en el respeto y el pluralismo.

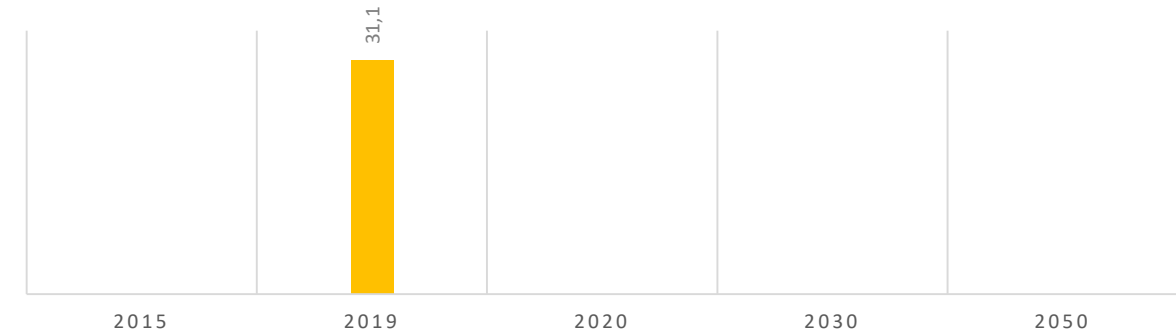
Indicador 1.2 % Población española y extranjera respecto al total de Calahorra.



10.3 De aquí a 2030, desarrollar la cooperación internacional en la promoción de la igualdad y la lucha contra el racismo y la discriminación.

META	INDICADOR	UD	NIVEL
10.3	I.2 Tasa de empleo de personas con discapacidad	%º	CCAA

■ Tasa de empleo de personas con discapacidad



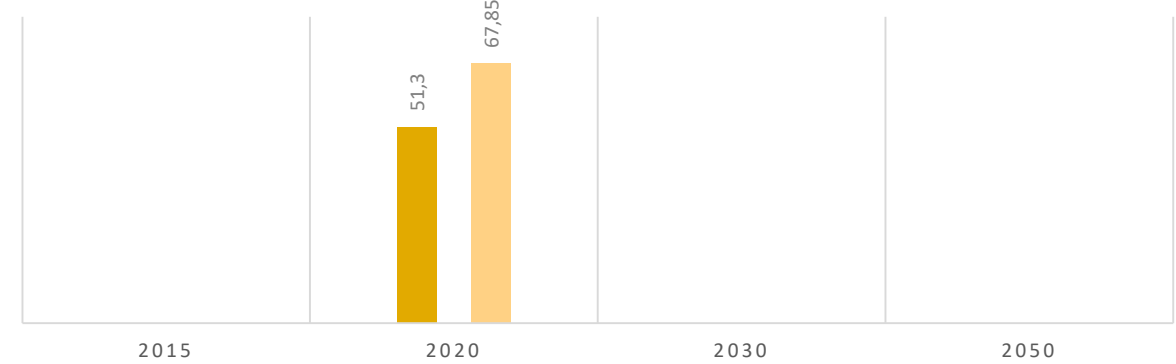
Fuente: INE Datos año 2019. El empleo de las personas con discapacidad.

* Personas con un grado de discapacidad superior o igual al 33% y asimilados según el RD Legislativo 1/2013.

META	INDICADOR	UD	NIVEL
10.3	I.3 Tasa de empleo por nacionalidad	%º	CCAA

■ Tasa de empleo nacionalidad española

■ Tasa de empleo nacionalidad extranjera



Fuente: INE Datos diciembre 2020



INSTRUMENTOS DE PLANIFICACIÓN ESTRATEGIAS:

LOCALIZADAS (VIGENTES/EN DESARROLLO/EJECUTADO)

- Plan integral de infancia adolescencia a 2018-2021
- Subvención en régimen de concurrencia competitiva a entidades para proyectos de cooperación internacional al desarrollo 2021.
- Plan de integración EDUSI

PLANES O ESTRATEGIAS A FUTURO (PROGRAMADOS/PREVISTOS/PENDIENTES/FUTURO)

INICIATIVA LEGISLATIVA

- No se requieren iniciativas legislativas.

11 CIUDADES Y COMUNIDADES SOSTENIBLES



LOGRAR QUE LAS
CIUDADES Y LOS
ASENTAMIENTOS
HUMANOS SEAN
INCLUSIVOS, SEGUROS,
RESILIENTES Y
SOSTENIBLES

5 METAS

12 INDICADORES

11 INSTRUMENTOS

11

LOGRAR QUE LAS CIUDADES Y LOS ASENTAMIENTOS HUMANOS SEAN INCLUSIVOS, SEGUROS, RESILIENTES Y SOSTENIBLES.



El tradicional modelo de ciudad española (conocido como “la ciudad mediterránea”) es compacto, razonablemente denso, complejo, con mezcla de usos, tamaño medio, con espacios urbanos seguros, saludables y de calidad, que garantizan la convivencia y fomentan la diversidad social. Son un reclamo atractivo, tanto para sus habitantes, como para quiénes las visitan.

METAS ONU LOCALIZABLES

- 11.1 Asegurar el acceso a la vivienda
- 11.2 Proporcionar el acceso a transporte público
- 11.3 Aumento de la urbanización inclusiva y sostenible.
- 11.4 Protección del patrimonio cultural y natural.
- 11.5 Reducción del número de muertes por desastres y reducción de vulnerabilidad.
- 11.6 Reducción del impacto ambiental en ciudades.
- 11.7 Proporcionar el acceso a zonas verdes y espacios públicos seguros.
- 11.A Apoyo a vínculos zonas urbanas, periurbanas y rurales.
- 11.B Aumento de la reducción de riesgos de desastres en ciudades.
- 11.C Apoyo a la construcción de edificios sostenibles y resilientes en PMAs.

METAS AUE LOCALIZABLES

Objetivo 1 Territorio, paisaje y biodiversidad: ordenar el territorio y hacer un uso racional del suelo, conservarlo y protegerlo

- 1.1 Ordenar el suelo de manera compatible con su entorno territorial. *Corresponde con las metas ONU: 11.a Vínculos zonas urbanas, periurbanas y rurales*
- 1.2 Conservar y mejorar el patrimonio natural y cultural y proteger el paisaje. *11.4 Patrimonio cultural y natural*

Objetivo 2 Modelo de ciudad: evitar la dispersión urbana y revitalizar la ciudad existente

- 2.3 Garantizar la calidad y la accesibilidad de los espacios públicos. *Corresponde con las metas ONU: 11.7 Acceso a zonas verdes y espacios urbanos seguros*

Objetivo 3 Cambio climático: prevenir y reducir los impactos del cambio climático y mejorar la resiliencia

- 3.1 Adaptar el modelo territorial y urbano a los efectos del cambio climático y avanzar en su prevención. *Correspondencia con Metas ONU: 11.b Reducción de riesgos de desastres en ciudades*
- 3.2 Reducir las emisiones de gases de efecto invernadero. *11.6 Desechos y contaminación en ciudades*
- 3.3 Mejorar la resiliencia frente al cambio climático. *11.5 Desastres y reducción de vulnerabilidad*



Objetivo 4 Gestión sostenible de los recursos y economía circular: hacer una gestión sostenible de los recursos y favorecer la economía circular

- 4.3 Reducir los residuos y favorecer su reciclaje. *Correspondencia con Metas ONU: 11.6 Desechos y contaminación en ciudades*

Objetivo 5 Movilidad y transporte: favorecer la proximidad y movilidad sostenible

- 5.2 Potenciar modos de transporte sostenibles. *Correspondencia con Metas ONU: 11.2 Transporte público*

Objetivo 6 Cohesión social e igualdad de oportunidades: fomentar la cohesión social y buscar la equidad

- 6.1 Reducir el riesgo de pobreza y exclusión social en entornos urbanos desfavorecidos. *Correspondencia con Metas ONU: 11.3 Urbanización inclusiva y sostenible*

Objetivo 8 Vivienda: garantizar el acceso a la vivienda

- 8.1 Fomentar la existencia de un parque de viviendas adecuado a precio asequible. *Correspondencia con Metas ONU: 11.1 Acceso a la vivienda*

Objetivo 10 Instrumentos: mejorar los instrumentos de intervención y la gobernanza

- 10.3 Impulsar la capacitación local y mejorar la financiación *Correspondencia con Metas ONU: 11.c Edificios sostenibles y resilientes en PMAs*

METAS DE CALAHORRA:

11.1 De aquí a 2030, garantizar el acceso a la vivienda de los colectivos vulnerables y de los jóvenes.

11.2 De aquí a 2030, frenar el modelo de ciudad expansivo y potenciar la regeneración interior de Calahorra. Incidiendo en la regeneración del Casco histórico, generando nuevas centralidades.

11.3 De aquí a 2030, proteger el patrimonio histórico arqueológico y desarrollar un turismo sostenible

11.4 De aquí a 2030, reducir los niveles de CO2, fomentando una movilidad sostenible priorizando los modos de desplazamiento peatonal y ciclista, fomentando el transporte público.

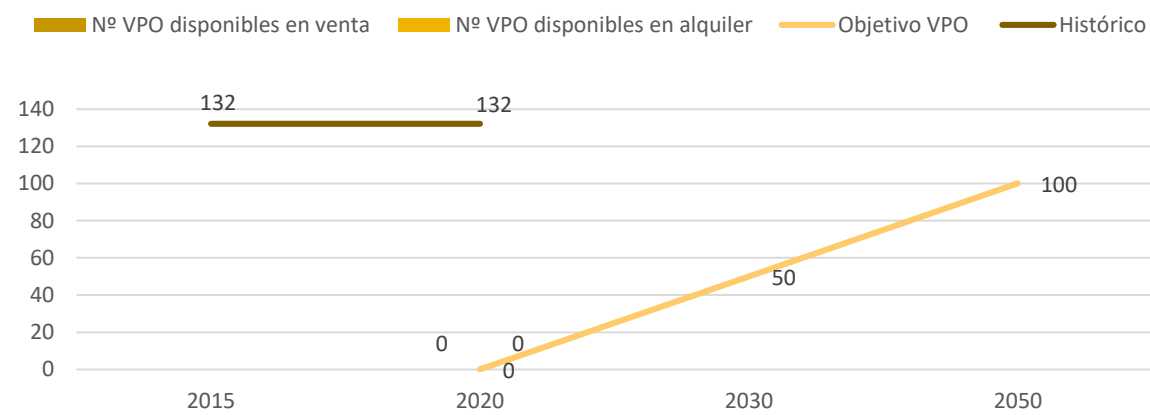
11.5 De aquí a 2030, garantizar el equilibrio de los espacios verdes e incrementar los pavimentos blandos en la ciudad. Proporcionar el acceso a zonas verdes y espacios públicos seguros.



METAS E INDICADORES DE CALAHORRA:

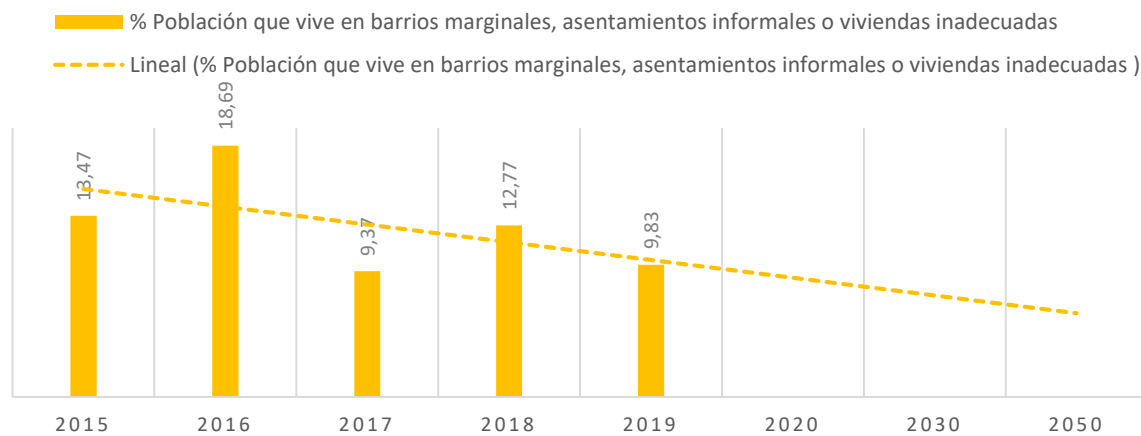
11.1 De aquí a 2030, garantizar el acceso a la vivienda de los colectivos vulnerables y de los jóvenes.

META	INDICADOR	UD	NIVEL
11.1	I.1 Parque de vivienda protegida: número de viviendas de protección oficial disponible.	Nº	Municipal
	Nº de viviendas de protección oficial en venta	Nº	Municipal
	Nº de viviendas de protección oficial en alquiler	Nº	Municipal



Fuente: Estadística gobierno de La Rioja
<https://www.iderioja.larioja.org/vct/index.php?c=3651694e74625a473773395258553854736f6d7147773d3d>

META	INDICADOR	UD	NIVEL
11.1	I.2 Proporción de la población urbana que vive en barrios marginales, asentamientos informales o viviendas inadecuadas (hogares con determinadas deficiencias en la vivienda)	%	CCAA

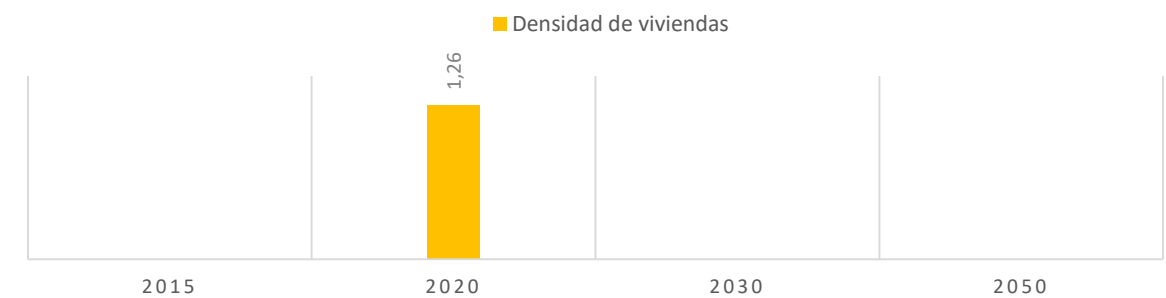


Fuente: Indicadores Agenda 2030 La Rioja (Marzo 2021)



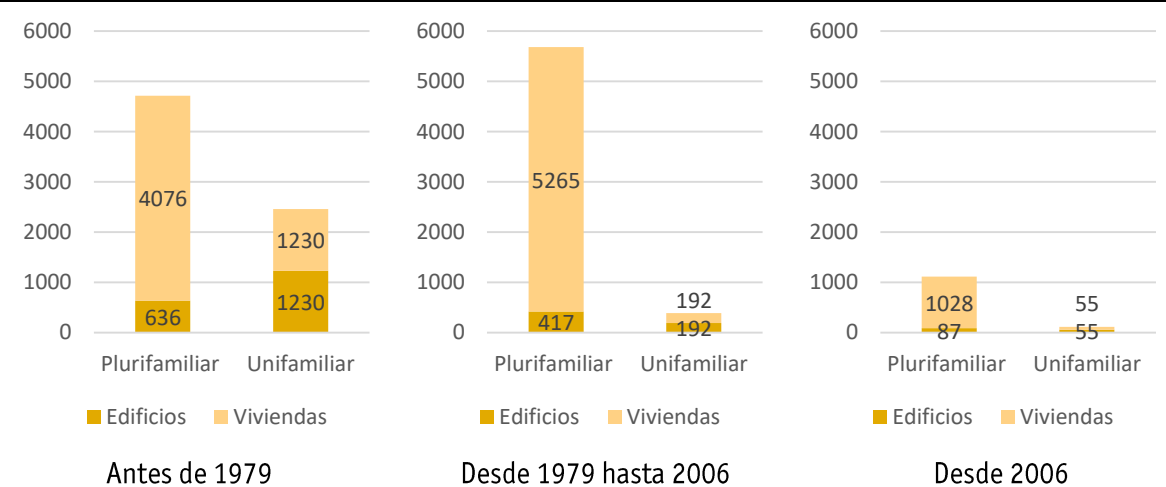
11.2 De aquí a 2030, frenar el modelo de ciudad expansivo y potenciar la regeneración interior de Calahorra. Incidiendo en la regeneración del Casco histórico, generando nuevas centralidades.

META	INDICADOR	UD	NIVEL
11.2	I.3 Densidad de viviendas Nº viv/ha	Nº	Municipal

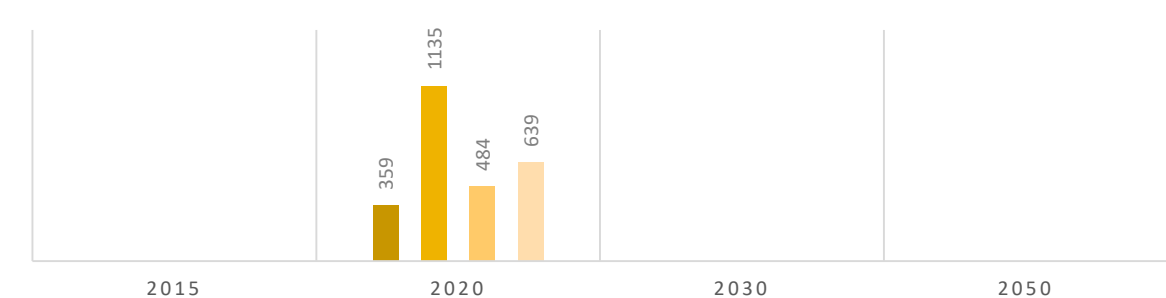


Fuente: Análisis de edificios Calahorra 2021

META	INDICADOR	UD	NIVEL
11.2	I.4 Parque edificatorio envejecido.	Nº	Municipal



■ Nº Edificios +100 años (14,48%) ■ Nº Edificios de 50 a 100 años (43,37%)
 ■ Nº Edificios de 30 a 50 años (18,49%) ■ Nº Edificios de 0 a 30 años (24,42%)

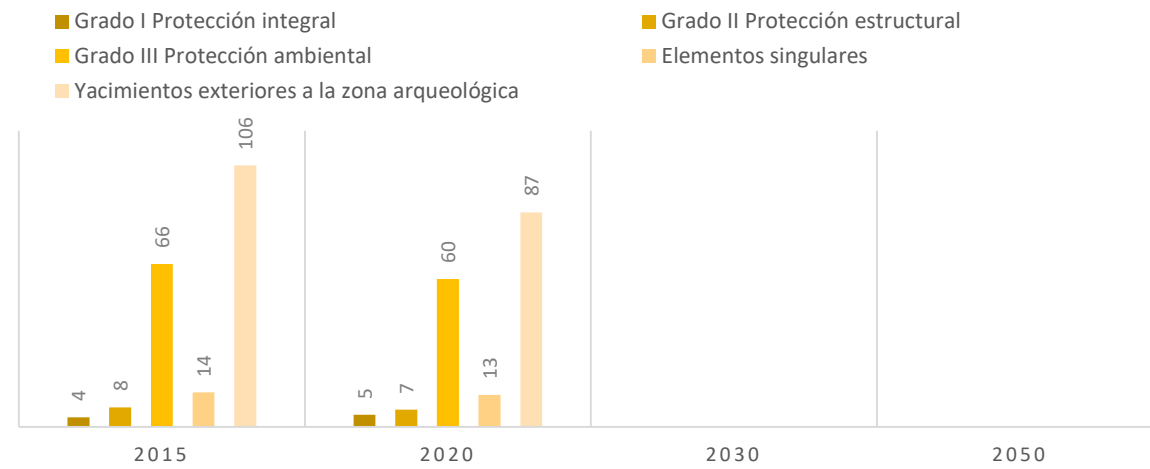


Fuente: Análisis de los Edificios de Calahorra 2021



11.3 De aquí a 2030, proteger el patrimonio histórico arqueológico y desarrollar un turismo sostenible

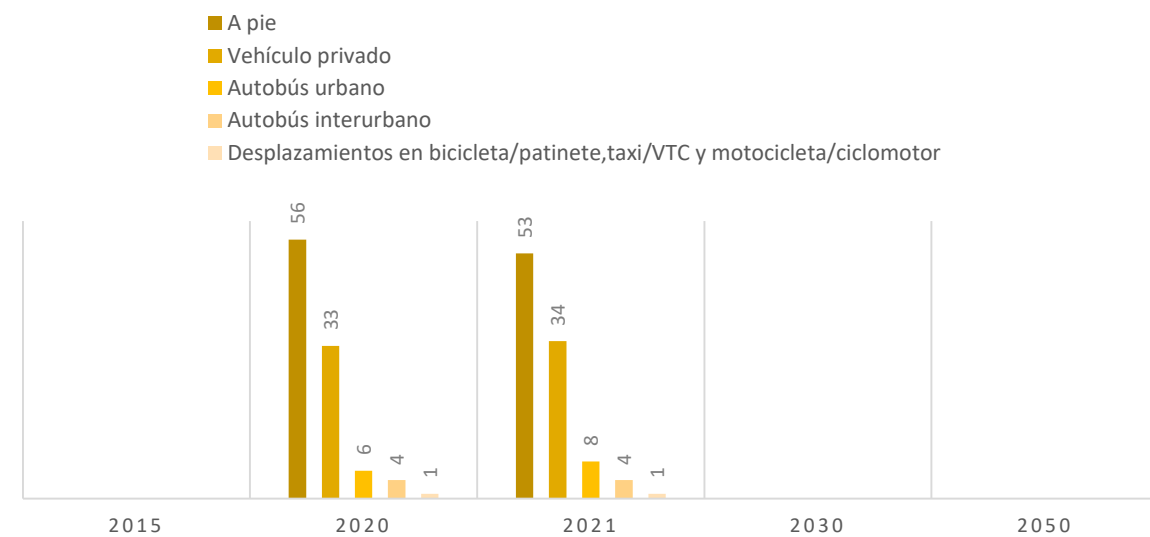
META	INDICADOR	UD	NIVEL
11.3	I.5 Número de edificios, elementos y yacimientos con protección histórico artística.	Nº	Municipal



Fuente: Planes Generales Municipales

11.4 De aquí a 2030, reducir los niveles de CO2, fomentando una movilidad sostenible priorizando los modos de desplazamiento peatonal y ciclista, fomentando el transporte público.

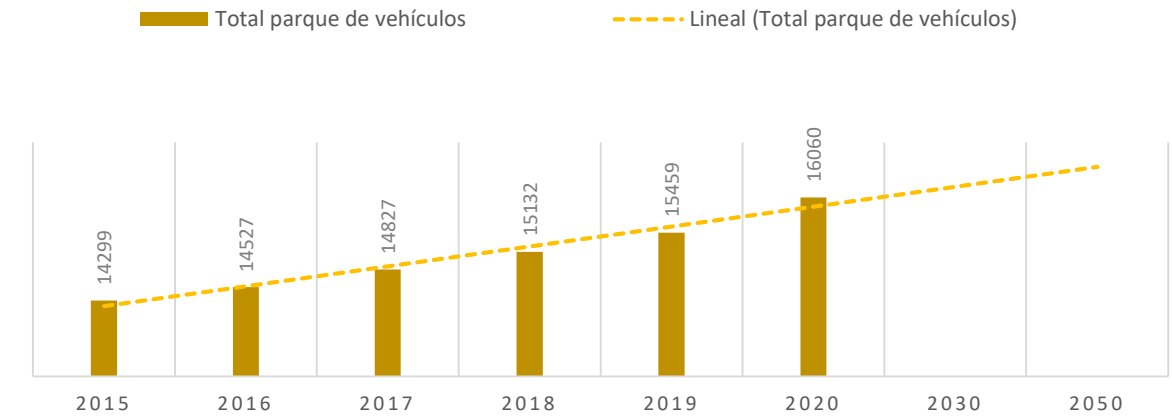
META	INDICADOR	UD	NIVEL
11.4	I.6 Reparto modal de los desplazamientos	%	Municipal



Fuente: Análisis y diagnóstico integrado. Indicador PMUS.

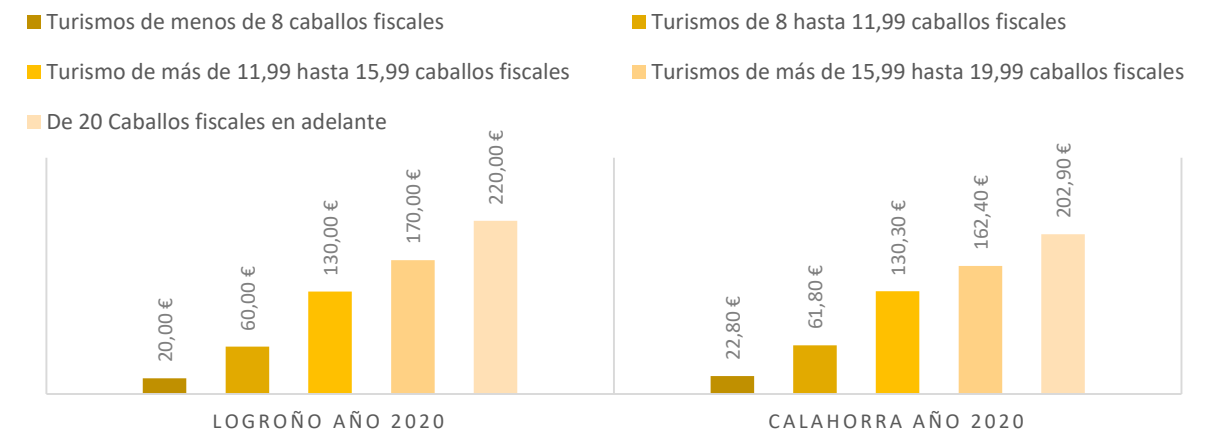


META	INDICADOR	UD	NIVEL
11.4	I.7 Total parque de vehículos	Nº	Municipal



Fuente: Análisis y diagnóstico integrado. Indicador PMUS e instituto de estadística de La Rioja.

META	INDICADOR	UD	NIVEL
11.4	I.8 Impuesto sobre vehículos de tracción turismos	€	Municipal

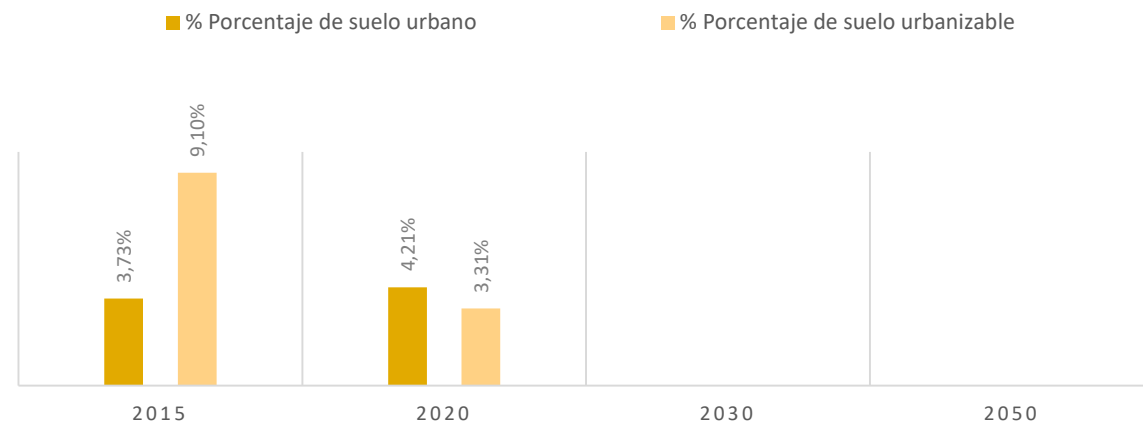


Fuente: Ordenanzas y tributos. Ayuntamiento de Logroño. Ayuntamiento de Calahorra.



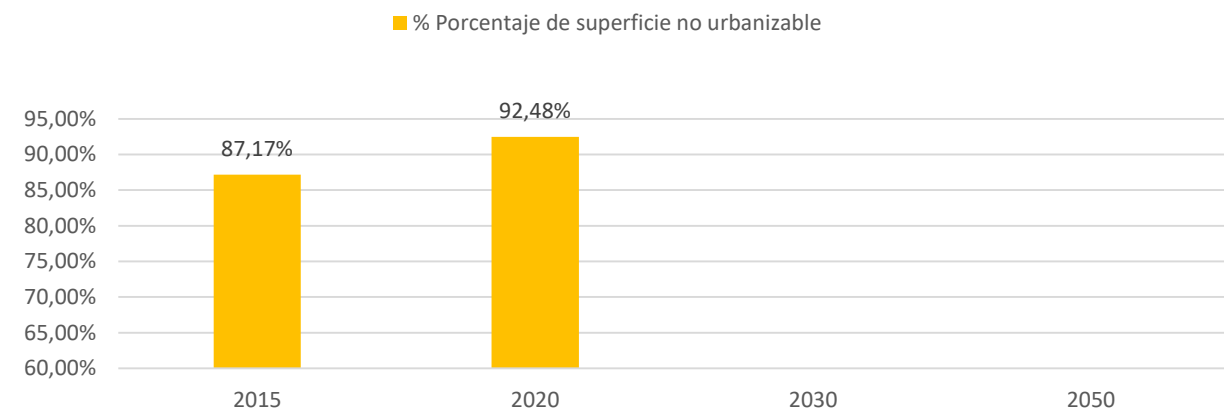
11.5 De aquí a 2030, garantizar el equilibrio de los espacios verdes e incrementar los pavimentos blandos en la ciudad. Proporcionar el acceso a zonas verdes y espacios públicos seguros

META	INDICADOR	UD	NIVEL
11.5	I.9 Porcentaje de superficie de suelo urbano y suelo urbanizable del término municipal	%	Municipal



Fuente: Planes Generales Municipales.

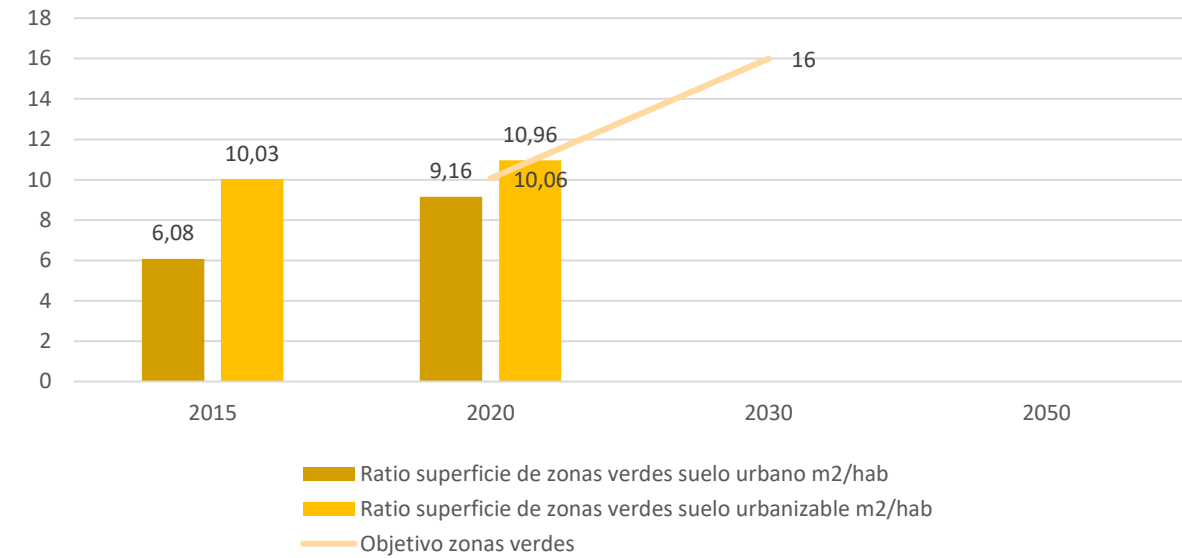
META	INDICADOR	UD	NIVEL
11.5	I.10 Porcentaje de superficie no urbanizable del término municipal	%	Municipal



Fuente: Planes Generales Municipales.

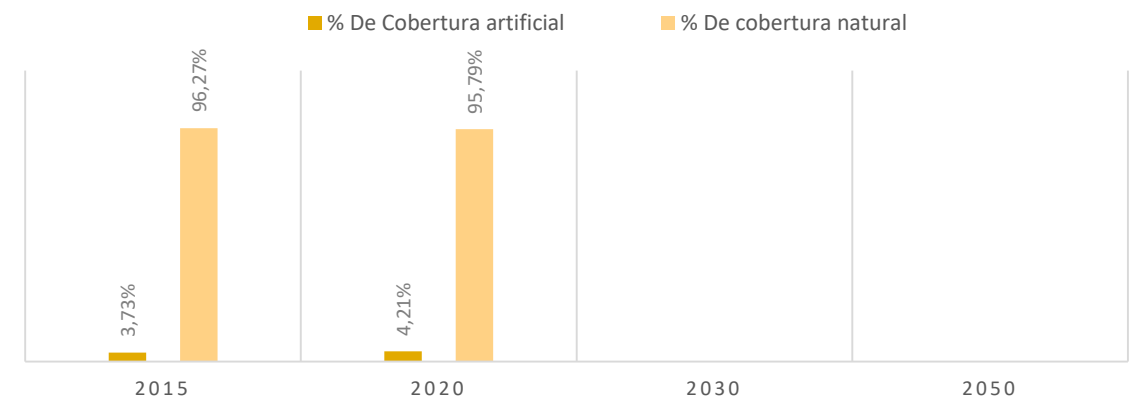


META	INDICADOR	UD	NIVEL
11.5	I.11 Superficie de espacios verdes en el núcleo urbano por habitante	M2/hab	Municipal



Fuente: Planes Generales Municipales

META	INDICADOR	UD	NIVEL
11.5	I.12 Superficie de cobertura artificial por municipio	%	Municipal



Fuente: Planes Generales Municipales y Datos Descriptivos de la Agenda Urbana Española.



INSTRUMENTOS DE PLANIFICACIÓN ESTRATEGIAS:

LOCALIZADAS (VIGENTES/EN DESARROLLO/EJECUTADO)

- Estrategia de desarrollo urbano sostenible integrado (EDUSI) Dos milenios de futuro.
- Plan estratégico del Casco histórico PECH.
- Plan general municipal (B.O.R. nº 48 del 9 de Marzo)


PLANES O ESTRATEGIAS A FUTURO (PROGRAMADOS/PREVISTOS/PENDIENTES/FUTURO)

- Plan de movilidad sostenible PMUS.
- Plan de reordenación del transporte urbano.
- Plan de accesibilidad.
- Registro de solares y edificaciones ruinosas.
- Plan de limpieza de solares vacíos del Casco histórico/ Plan de gestión de residuos urbanos.
- Plan de mejora integral del espacio público.
- Plan Director de la Plaza de Toros
- Plan Director del Albergue

INICIATIVA LEGISLATIVA

- Ordenanza municipal ITE
- Reglamento de registro de solares.

12 PRODUCCIÓN Y CONSUMO RESPONSABLES



LOGRAR QUE LAS
CIUDADES Y LOS
ASENTAMIENTOS
HUMANOS SEAN
INCLUSIVOS, SEGUROS,
RESILIENTES Y
SOSTENIBLES

2 METAS

3 INDICADORES

2 INSTRUMENTOS

12

GARANTIZAR MODALIDADES DE CONSUMO Y PRODUCCIÓN SOSTENIBLES.



Este ODS busca promover la gestión sostenible y el uso eficiente de los recursos naturales, reducir la generación de residuos y el desperdicio de alimentos, y fomentar la gestión ecológicamente racional de los productos químicos. Asimismo, aspira a estimular la implementación de prácticas sostenibles en empresas y el acceso universal a información sobre estilos de vida en armonía con la naturaleza.

METAS ONU LOCALIZABLES

- 12.1 Aplicación marco de consumo y producción sostenibles.
- 12.2 Lograr el uso eficiente de recursos naturales.**
- 12.3 Reducción del desperdicio de alimentos.
- 12.4 Gestión de desechos y productos químicos.**
- 12.5 Prevención, reducción, reciclado y reutilización de desechos.**
- 12.6 Adopción de prácticas sostenibles en empresas.**
- 12.7 Adquisiciones públicas sostenibles.**
- 12.8 Asegurar la educación para el Desarrollo Sostenible.**
- 12.A Fortalecimiento de ciencia y tecnología para sostenibilidad.
- 12.B Lograr turismo sostenible.**
- 12.C Regulación de subsidios a combustibles fósiles.

METAS AUE LOCALIZABLES

Objetivo 4 Gestión sostenible de los recursos y economía circular: hacer una gestión sostenible de los recursos y favorecer la economía circular

- 4.3 Fomentar el ciclo de los materiales. *Corresponde con las metas ONU:*
- 4.3 Reducir los residuos y favorecer su reciclaje. *12.2 Uso eficiente de recursos naturales
12.2 Uso eficiente de recursos naturales
12.4 Gestión de derechos y productos químicos
12.5 Prevención, reducción, reciclado y reutilización de desechos.*

Objetivo 7 Economía urbana: impulsar y favorecer la economía urbana

- 7.1 Buscar la productividad local, la generación de empleo y la dinamización y diversificación de la actividad económica. *Corresponde con las metas ONU:
12.6 Empresas e informes sobre sostenibilidad.
12.b Turismo sostenible*
- 7.2 Fomentar el turismo sostenible y de calidad y los sectores clave de la economía local.

Objetivo 10 Instrumentos: mejorar los instrumentos de intervención y la gobernanza

- 10.3 Impulsar la capacitación local y mejorar la financiación. *Corresponde con las metas ONU:
12.7 Adquisiciones públicas sostenibles
12.8 Educación para el desarrollo sostenible*



METAS DE CALAHORRA:

12.1 De aquí a 2030, fomentar el reciclaje y la gestión sostenible de los residuos.

12.2 De aquí a 2030, fomentar la cooperación para la promoción de unos modelos de consumo y de producción más sostenibles.



METAS INDICADORES DE CALAHORRA:

12.1 De aquí a 2030, fomentar el reciclaje y la gestión sostenible de los residuos.

META	INDICADOR	UD	NIVEL
12.1	I.1 Generación de residuos urbanos.		
12.1	Generación de residuos fracción resto.	kilogramos	Municipal
	Fracción Ruta	Año	Kg/hab. Año
	RESTO - Ruta de Rioja Baja-Ebro	2020	320,50
			Población
			24.220
			Kg/año
			7.818.094

Fuente: Datos de fracción-resto facilitados consorcio de agua y residuos de La Rioja. Existen variaciones en los pesajes diarios y anuales, la variación anual para el año 2020 es de -7.62%.

META	INDICADOR	UD	NIVEL
12.1	Generación de residuos fracción de envases ligeros, papel cartón	kilogramos	Municipal
	Fracción Ruta	Año	Kg/hab. Año
	ENVASES - Rioja Baja	2020	22,60
			Población
			24.220
			Kg/año
			547.372
	PAPEL CARTÓN -Rioja Baja	2020	20,30
			Población
			24.220
			Kg/año
			491.666

Fuente: Datos de fracción-envases y papel cartón facilitados consorcio de agua y residuos de La Rioja.

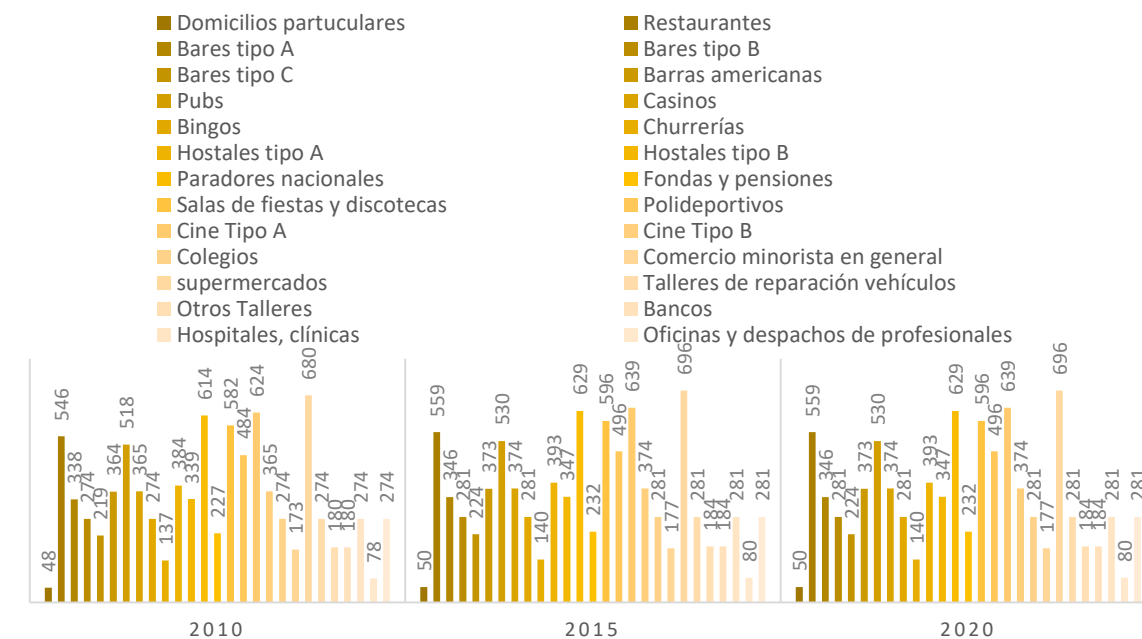
META	INDICADOR	UD	NIVEL
12.1	Generación de residuos fracción vidrio	kilogramos	Municipal
	Fracción Ruta	Año	Kg/hab. Año
	VIDRIO	2020	17,30
			Población
			24.220
			Kg/año
			419.480

Fuente: Datos de fracción-vidrio facilitados consorcio de agua y residuos de La Rioja.

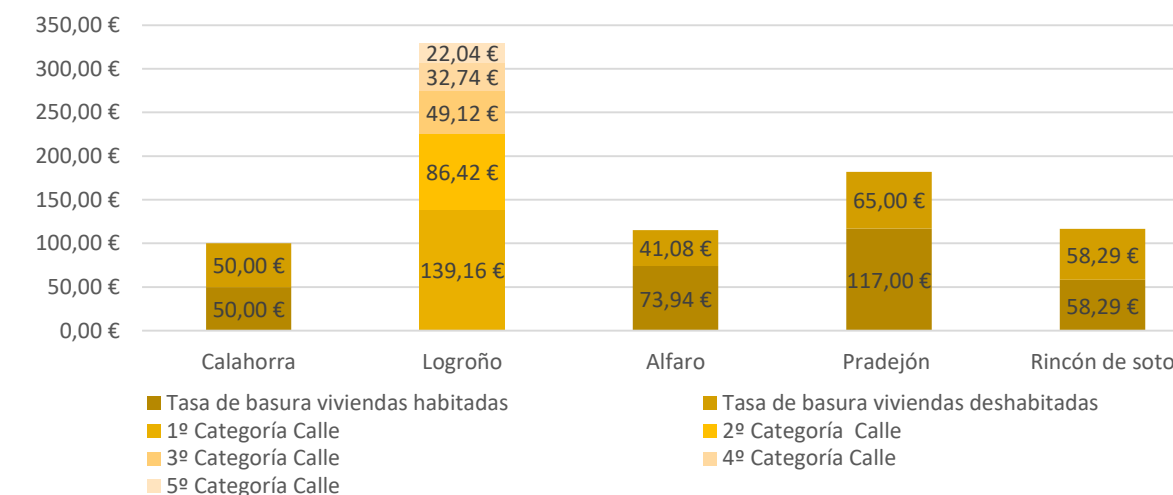
Indicador 15.2 Número de vertederos de residuos localizados



META	INDICADOR	UD	NIVEL
12.1	I.2 Tasa por la presentación del servicio público de recogida y eliminación de basura	€	Municipal



Tasa por la prestación de servicio público de recogida y eliminación de basura invariable desde 2012 en el municipio de Calahorra.

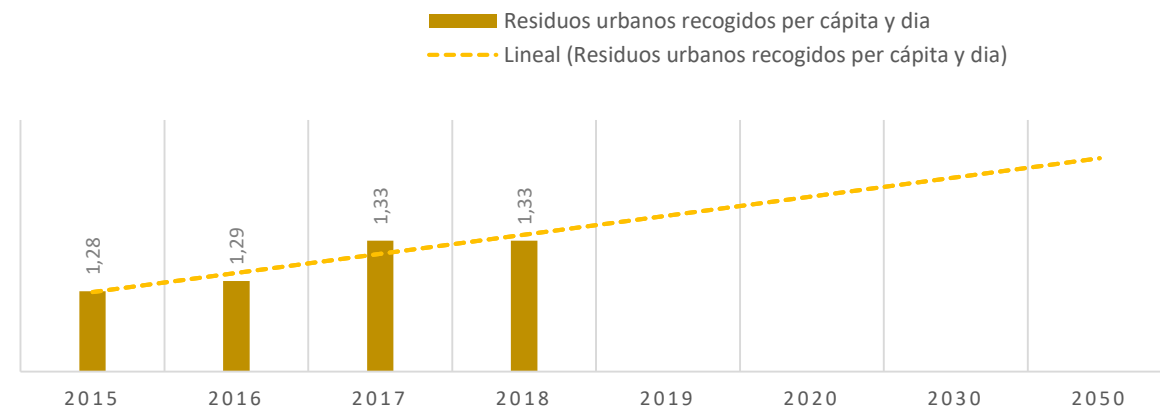


Tasa de basura VIVIENDAS en municipios de la ruta baja de recogida de basura y en Logroño.

Fuente: Ordenanza fiscal reguladora de la tasa por la presentación del servicio público de recogida y eliminación de basura de Calahorra. Ordenanza fiscal de Logroño Ordenanza nº 8 Reguladora de la tasa por recogida de basura y residuos sólidos urbanos. Ordenanzas fiscales Alfaro, Pradejón y Rincón de soto. Datos correspondientes a las últimas ordenanzas disponibles. .



META	INDICADOR	UD	NIVEL
12.1	I.3 Residuos urbanos recogidos per cápita y día		CCAA



Fuente: Indicadores Agenda 2030 La Rioja Marzo 2021

$$RURPD = \frac{RURt/Pt}{365}$$

$RURt$ cantidad de residuos urbanos recogidos en el año t.
 Pt población a 1 de julio del año t

12.2 De aquí a 2030, fomentar la cooperación para la promoción de unos modelos de consumo y de producción más sostenibles.

INSTRUMENTOS DE PLANIFICACIÓN ESTRATEGIAS:

LOCALIZADAS (VIGENTES/EN DESARROLLO/EJECUTADO)

PLANES O ESTRATEGIAS A FUTURO (PROGRAMADOS/PREVISTOS/PENDIENTES/FUTURO)

- Creación de punto limpio en Calahorra.
- Revisión del plan de gestión de residuos.

INICIATIVA LEGISLATIVA

- No se requieren iniciativas legislativas.

13 ACCIÓN POR EL CLIMA



**ADOPTAR MEDIDAS
URGENTES PARA
COMBATIR EL CAMBIO
CLIMÁTICO Y SUS
EFECTOS**

4 METAS

2 INDICADORES

5 INSTRUMENTOS

13

ADOPTAR MEDIDAS URGENTES PARA COMBATIR EL CAMBIO CLIMÁTICO Y SUS EFECTOS



A través del ODS 13, se insta a adoptar medidas urgentes para combatir el cambio climático y sus efectos. La lucha contra el cambio climático, tanto la reducción de emisiones de gases de efecto invernadero como la adaptación al cambio climático, es una prioridad para España. Así, España está trabajando para adoptar las medidas necesarias para afrontar sus responsabilidades y facilitar un futuro próspero, solidario y compatible con la seguridad climática y los límites del planeta, en línea con los objetivos y valores de la Unión Europea y Naciones Unidas. El objetivo es prepararnos para afrontar los impactos del cambio climático, sentar las bases de una economía neutra en emisiones y acompañar a los colectivos más vulnerables en el proceso de transición. Involucrando a todas las administraciones y a todos los actores de la sociedad civil y del mundo académico y científico.

METAS ONU LOCALIZABLES

13.1 Fortalecimiento de la resiliencia y adaptación.

13.2 Incorporación del cambio climático en políticas, estrategias y planes nacionales.

13.3 Mejora de la Educación y sensibilización medioambiental.

13.A Movilización de recursos económicos.

13.B Gestión cambio climático en los países menos avanzados.

METAS AUE LOCALIZABLES

Objetivo 3 Cambio climático: prevenir y reducir los impactos del cambio climático y mejorar la resiliencia

3.1 Adaptar el modelo territorial y urbano a los efectos del cambio climático y avanzar en su prevención. *Corresponde con las metas ONU: 13.2 Políticas Estratégicas y planes nacionales 13.3 Educación y sensibilización*

3.3 Mejorar la resiliencia frente al cambio climático. *13.1 Resiliencia y adaptación*



METAS DE CALAHORRA:

13.1 De aquí a 2030, incrementar el verde en la ciudad y fortalecer la conectividad ecológica entre zonas verdes y grandes parques y espacios naturales, mejorando la biodiversidad y fomentando la mitigación del cambio climático.

13.2 De aquí a 2030, reducir la emisión de gases de efecto invernadero (GEI).

13.3 De aquí a 2030, incorporar medidas relativas al cambio climático en las políticas, estrategias, planes nacionales y fomentar la cooperación internacional relacionada con la prevención y la mitigación de los efectos del cambio climático.

13.4 De aquí a 2030, promover el ahorro y la eficiencia energética.



METAS E INDICADORES DE CALAHORRA:

13.1 De aquí a 2030, incrementar el verde en la ciudad y fortalecer la conectividad ecológica entre zonas verdes y grandes parques y espacios naturales, mejorando la biodiversidad y fomentando la mitigación del cambio climático.

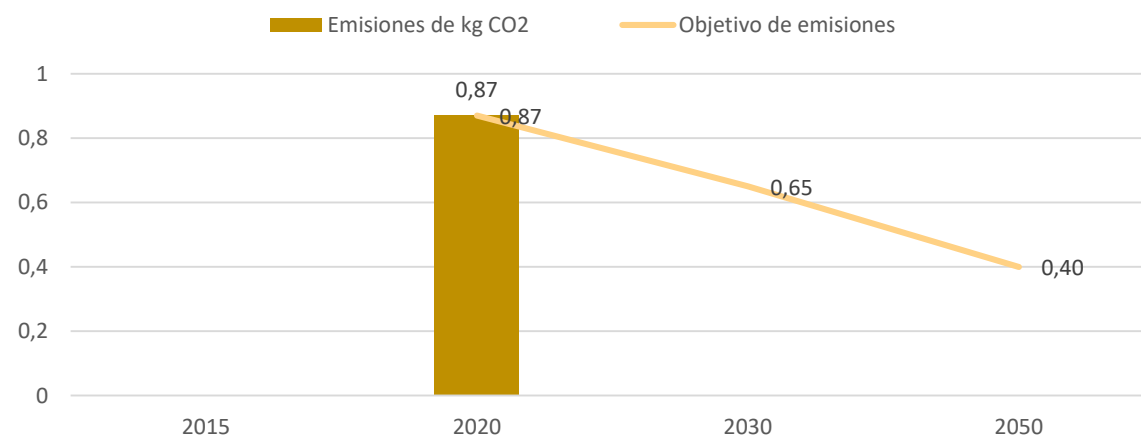
Indicador 11.5 Superficie de espacios verdes en el núcleo urbano por habitante.

Indicador 11.5 Superficie de cobertura artificial por municipio.

13.2 De aquí a 2030, reducir la emisión de gases de efecto invernadero (GEI).

Indicador 9.1 Volumen de emisiones toneladas de CO₂ generadas por la movilidad, tipo de vehículo (PMUS).

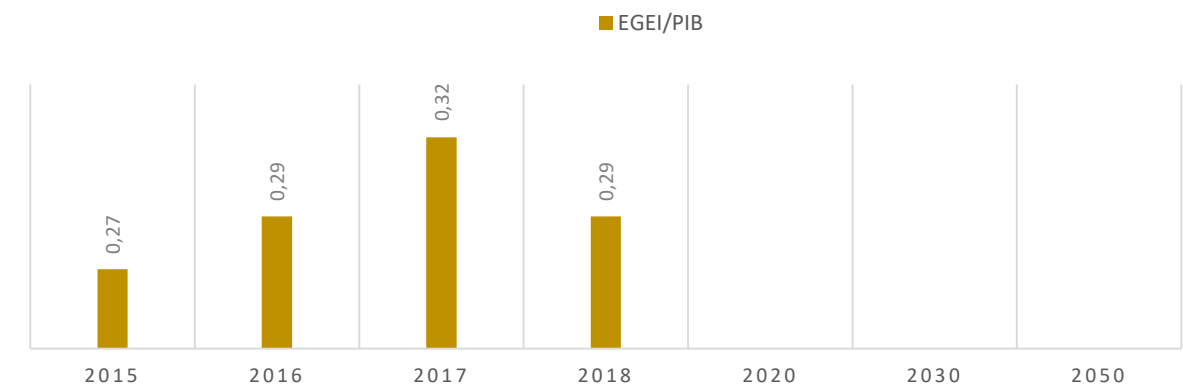
META	INDICADOR	UD	NIVEL
13.2	I.1 Medida de emisiones diarias de CO ₂ por día y persona al utilizar medios de transporte a motor.	Kg CO ₂	Municipal



Fuente: Plan de movilidad urbano sostenible. PMUS Indicadores.



META	INDICADOR	UD	NIVEL
13.2	I.2 Emisiones totales de gases de efecto invernadero por año de las unidades residentes por unidad del PIB	Kilogramos	CCAA



Fuente: Indicadores Agenda 2030 La Rioja. Emisiones totales de gases de efecto invernadero de las unidades económicas en el año t. Producto interior bruto en volumen encadenado con referencia 2015 en el año t.

$$PPIBEGEIt = \frac{EGEIt}{PIBt}$$

EGEIt cantidad de residuos urbanos recogidos en el año t.
 PIBt población a 1 de julio del año t

13.3 De aquí a 2030, incorporar medidas relativas al cambio climático en las políticas, estrategias, planes nacionales y fomentar la cooperación internacional relacionada con la prevención y la mitigación de los efectos del cambio climático.

13.4 De aquí a 2030, promover el ahorro y la eficiencia energética.



INSTRUMENTOS DE PLANIFICACIÓN ESTRATEGIAS:

LOCALIZADAS (VIGENTES/EN DESARROLLO/EJECUTADO)

- Estudio de Ruido Municipal 2016
- Estudio de inundabilidad.

PLANES O ESTRATEGIAS A FUTURO (PROGRAMADOS/PREVISTOS/PENDIENTES/FUTURO)

- Plan director de arbolado y pavimentos
- Restauración ambiental del tramo final del río Cidacos y prolongar la vía verde hasta su camino natural del Ebro
- Proyecto de conexión "cinturón verde" de Calahorra.
- Sistemas energéticos incorporados en los elementos y/o mobiliario del espacio público.
- PAES- EDUSI.
- Plan de sequía Pozo de emergencias
- Estudio paisajístico Av. Valvanera.

INICIATIVA LEGISLATIVA

- Modificar ordenanza de Rehabilitación
- Bonificaciones ICO-TASA

15 VIDA DE ECOSISTEMAS TERRESTRES



**GESTIONAR
SOSTENIBLEMENTE LOS
BOSQUES, LUCHAR
CONTRA LA
DESERTIFICACIÓN
DETENER E INVERTIR LA
DEGRADACIÓN DE LAS
TIERRAS Y DETENER LA
PÉRDIDA DE
BIODIVERSIDAD**

2 METAS

2 INDICADORES

7 INSTRUMENTOS

15

GESTIONAR SOSTENIBLEMENTE LOS BOSQUES, LUCHAR CONTRA LA DESERTIFICACIÓN, DETENER E INVERTIR LA DEGRADACIÓN DE LAS TIERRAS Y DETENER LA PÉRDIDA DE BIODIVERSIDAD



El ODS 15 tiene como fin promover el uso sostenible de los ecosistemas terrestres, la gestión sostenible de las superficies forestales, luchar contra la desertificación, detener e invertir la degradación de las tierras y frenar la pérdida de la diversidad biológica. Dada la riqueza natural de España, la diversidad de ambientes presentes en su territorio, su posición biogeográfica y la extensión de zonas escasamente pobladas, se puede comprender que la gestión de su superficie forestal, su biodiversidad y patrimonio natural suponga un reto muy relevante. Además, los dos tipos de ecosistemas a los que la Agenda 2030 concede una especial atención, los bosques y zonas de montañas, tienen una gran importancia y extensión en el territorio español.

METAS ONU LOCALIZABLES

15.1 Asegurar la Conservación y uso sostenibles de los ecosistemas.

15.2 Gestión sostenible de bosques.

15.3 Lucha contra la desertificación.

15.4 Asegurar la conservación ecosistemas montañosos.

15.5 Medidas contra la degradación y pérdida de biodiversidad.

15.6 Acceso y uso adecuado de los recursos genéticos.

15.7 Combatir la caza furtiva y especies protegidas.

15.8 Prevención de especies invasoras.

15.9 Integración de planes sensibles a medioambiente.

15.A Movilización y aumento de los recursos financieros.

15.B Aumento de recursos para gestión forestal.

15.C Apoyar la lucha contra caza furtiva.

METAS AUE LOCALIZABLES

Objetivo 1 Territorio, paisaje y biodiversidad: ordenar el territorio y hacer un uso racional del suelo. Conservarlo y protegerlo

1.2 Conservar y mejorar el patrimonio natural y cultural y proteger el paisaje.

1.3 Mejorar las infraestructuras verdes y azules y vincularlas con el contexto natural.

Corresponde con las metas ONU:

15.1 Conservar y usos sostenibles ecosistemas

15.2 Gestión sostenible bosques

15.3 Luchas contra la desertificación

15.4 Conservación ecosistemas montañosos

15.a Recursos financieros

15.b Recursos para la gestión forestal

15.5 Degradación y pérdida de biodiversidad

15.9 Planes sensibles a medio ambiente



METAS DE CALAHORRA:

15.1. De aquí a 2030, promover la conservación y el uso sostenible de los ecosistemas terrestres a través de la regulación de los usos del suelo.

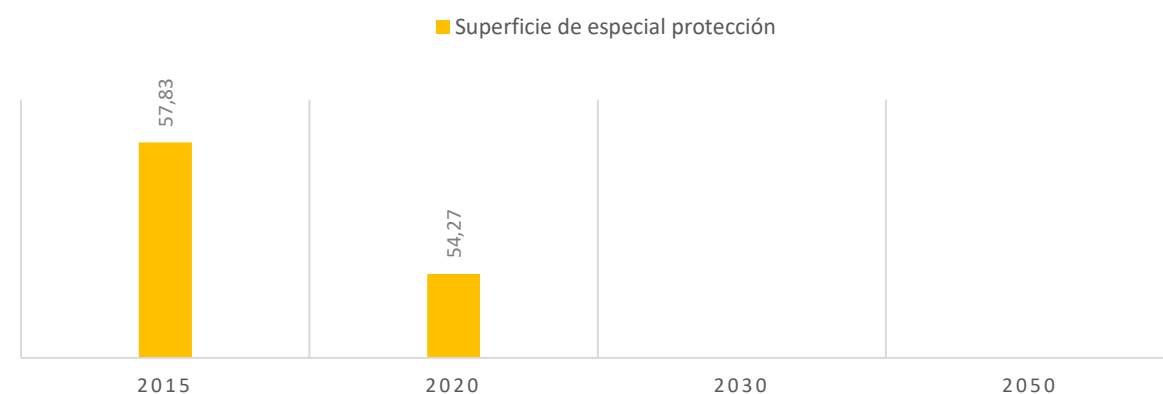
15.2 De aquí a 2030, proteger la biodiversidad y aumentar el esfuerzo en la lucha por la preservación de la biodiversidad del planeta.



METAS E INDICADORES DE CALAHORRA:

15.1. De aquí a 2030, promover la conservación y el uso sostenible de los ecosistemas terrestres a través de la regulación de los usos del suelo.

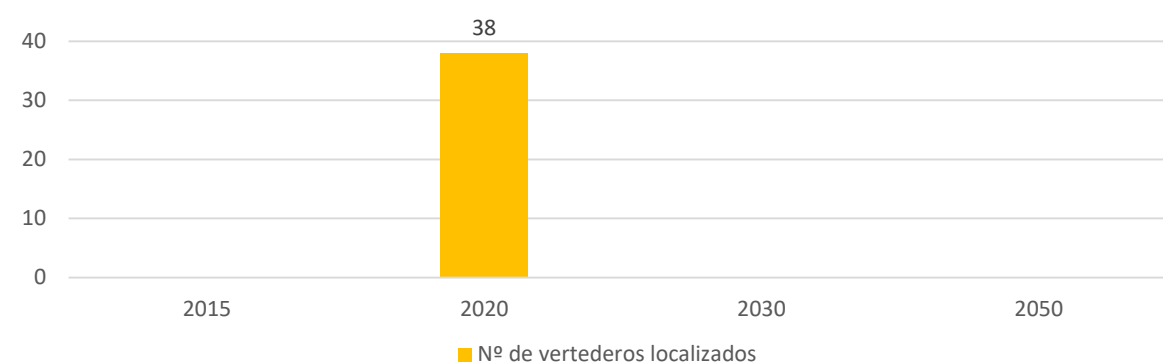
META	INDICADOR	UD	NIVEL
15.1	I.1 De superficie de especial protección respecto del total de la superficie del municipio	%	Municipal



Fuente: Planes Generales Municipales.

15.2 De aquí a 2030, proteger la biodiversidad y aumentar el esfuerzo en la lucha por la preservación de la biodiversidad del planeta.

META	INDICADOR	UD	NIVEL
15.2	I.2 Suelos potencialmente contaminados, número de vertederos localizados. Geo referenciados.	Nº	Municipal



Fuente: Ayuntamiento de Calahorra. Vertidos de residuos suelo no urbano.



INSTRUMENTOS DE PLANIFICACIÓN ESTRATEGIAS:

- Geolocalización de residuos o vertidos incontrolados.

PLANES O ESTRATEGIAS A FUTURO (PROGRAMADOS/PREVISTOS/PENDIENTES/FUTURO)

- Regeneración ribera del Cidacos, recuperación de sotos.
- Ampliar la vía verde + GR 99 Camino río Cidacos 4km antigua escombrera.
- Ampliar la red natura 2000
- Ampliación bosques de riberas.
- Ampliación del monte de utilidad pública

INICIATIVA LEGISLATIVA

- Ordenanzas de gestión de los Residuos de construcción.

16 PAZ, JUSTICIA E INSTITUCIONES SÓLIDAS



**PROMOVER
SOCIEDADES PACÍFICAS
E INCLUSIVAS PARA EL
DESARROLLO
SOSTENIBLE,
FACILITAR EL ACCESO A
LA JUSTICIA PARA
TODOS Y CREAR
INSTITUCIONES
EFICACES,
RESPONSABLES E
INCLUSIVAS A TODOS
LOS NIVELES**

3 METAS

2 INSTRUMENTOS

16

PROMOVER SOCIEDADES PACÍFICAS E INCLUSIVAS PARA EL DESARROLLO SOSTENIBLE, FACILITAR EL ACCESO A LA JUSTICIA PARA TODOS Y CREAR INSTITUCIONES EFICACES, RESPONSABLES E INCLUSIVAS A TODOS LOS NIVELES



El ODS 16 busca conseguir la justicia y su corolario, la paz, así como facilitar el derecho fundamental de acceso a la justicia para los más desfavorecidos, reforzar la lucha contra el narcotráfico, la corrupción y la delincuencia organizada transnacional, y aplicar las nuevas tecnologías a la administración de justicia de forma que esta sea más rápida, ágil y eficaz y cumpla por tanto con su doble labor de castigar al culpable y contribuir a reparar el daño causado sin demoras.

METAS ONU LOCALIZABLES

Meta 16.1 Reducción de todas las formas de violencia.

Meta 16.2 Erradicación del maltrato, trata y explotación infantil.

Meta 16.3 Promoción del Estado de Derecho, acceso a justicia.

Meta 16.4 Reducción de las Corrientes financieras y de armas ilícitas.

Meta 16.5 Reducción de la corrupción y soborno.

Meta 16.6 Creación de instituciones eficaces y transparentes.

Meta 16.7 Fomento de la participación ciudadana.

Meta 16.8 Fortalecimiento de la participación países en desarrollo en OOII.

Meta 16.9 Proporción de identidad jurídica y registro de nacimientos.

Meta 16.10 Acceso a información y libertades fundamentales.

Meta 16.A Fortalecimiento instituciones en prevención de la violencia.

Meta 16.B Promoción y aplicación de leyes y políticas (DDHH).

METAS AUE LOCALIZABLES

Objetivo 10 Instrumentos: mejorar los instrumentos de intervención y la gobernanza

10.1 Lograr un marco normativo y de planeamiento actualizado, flexible y simplificado que mejore también la gestión. *Corresponde con las metas ONU: 16. B Leyes y políticas 16.5 Corrupción y soborno*

10.4 Diseñar y poner en marcha campañas de formación y sensibilización en materia urbana así como de intercambio y difusión de la información. *16.6 Instituciones eficaces y transparentes 16.7 Participación ciudadana 16.8 Participación países en desarrollo en OOII 16.10 Acceso a información y libertades fundamentales*



METAS E INDICADORES DE CALAHORRA:

16.1 De aquí a 2030, promover una cultura de paz y la convivencia basada en el respeto a los derechos humanos y el pluralismo, donde no tiene cabida ninguna forma de violencia.

16.2 De aquí a 2030, promover una administración pública abierta, transparente y un servicio público de seguridad eficiente, cercana y una mejor convivencia en Calahorra.

16.3 De aquí a 2030, fomentar la cooperación internacional para la protección y la promoción de los derechos humanos.



METAS E INDICADORES DE CALAHORRA:

16.1 De aquí a 2030, promover una cultura de paz y la convivencia basada en el respeto a los derechos humanos y el pluralismo, donde no tiene cabida ninguna forma de violencia.

16.3 De aquí a 2030, promover una administración pública abierta, transparente y un servicio público de seguridad eficiente, cercana y una mejor convivencia en Calahorra.

16.4 De aquí a 2030, fomentar la cooperación internacional para la protección y la promoción de los derechos humanos.

INSTRUMENTOS DE PLANIFICACIÓN ESTRATEGIAS:

LOCALIZADAS (VIGENTES/EN DESARROLLO/EJECUTADO)

- Planes e iniciativas contra la violencia.

PLANES O ESTRATEGIAS A FUTURO (PROGRAMADOS/PREVISTOS/PENDIENTES/FUTURO)

- Proyecto de transparencia/participación ciudadana

INICIATIVA LEGISLATIVA

- No se contemplan iniciativas legislativas

17 ALIANZAS PARA LOGRAR LOS OBJETIVOS



**REVITALIZAR LA
ALIANZA MUNDIAL
PARA EL DESARROLLO
SOSTENIBLE**

2 METAS

1 INDICADOR

2 INSTRUMENTOS

17

REVITALIZAR LA ALIANZA MUNDIAL PARA EL DESARROLLO SOSTENIBLE



Trabajar por el ODS 17 es fundamental para el logro de los otros 16. Este ODS busca movilizar todos los medios de implementación necesarios, financieros, públicos y privados, y de otra índole, para reforzar una Alianza Mundial para el Desarrollo Sostenible, que ponga en marcha una Agenda cuya naturaleza amplia y horizontal, ambiciosa y multidimensional, ha de exigir aglutinar y analizar información de diversos ámbitos de nuestras AAPP, de la UE y de otros actores nacionales e internacionales. Asimismo, el seguimiento del ODS 17 debe hacerse en coherencia con la AAAA.

METAS ONU LOCALIZABLES

- 17.1 Movilización de recursos domésticos para recaudación fiscal.
- 17.2 Cumplimiento del 0,7% AOD.
- 17.3 Movilización de recursos financieros adicionales.
- 17.4 Reestructuración de la Deuda.
- 17.5 Promoción de inversiones en países menos adelantados.
- 17.6 Mejora del traspaso de tecnología.
- 17.7 Promoción de tecnologías ecológicamente racionales.
- 17.8 Creación de banco de tecnología.
- 17.9 Refuerzo de capacidades de implementación ODS.**
- 17.10 Promoción de comercio multilateral universal.
- 17.11 Aumento de las exportaciones de países en desarrollo.
- 17.12 Acceso al mercado para países en desarrollo.
- 17.13 Aumento de la estabilidad macroeconómica mundial.
- 17.14 Mejora de la coherencia de políticas.**
- 17.15 Respeto a la Soberanía nacional.
- 17.16 Mejorar la Alianza Mundial para el desarrollo sostenible.**
- 17.17 Fomento de alianzas público-privadas.**
- 17.18 Creación de capacidad estadística.**
- 17.19 Promoción de indicadores que vayan más allá del PIB.**

METAS AUE LOCALIZABLES

Objetivo 10 Instrumentos: mejorar los instrumentos de intervención y la gobernanza

- 10.2 Asegurar la participación ciudadana, la transparencia y favorecer la gobernanza multinivel.
- Corresponde con las metas ONU:*
- 17.9 Refuerzo de las capacidades
 - 17.14 Coherencia de las políticas
 - 17.16 Alianza mundial para el desarrollo sostenible
 - 17.17 Alianzas público privadas
 - 17.18 Creación de capacidad estadística
 - 17.19 Promover indicadores que vayan más allá del PIB



METAS DE CALAHORRA:

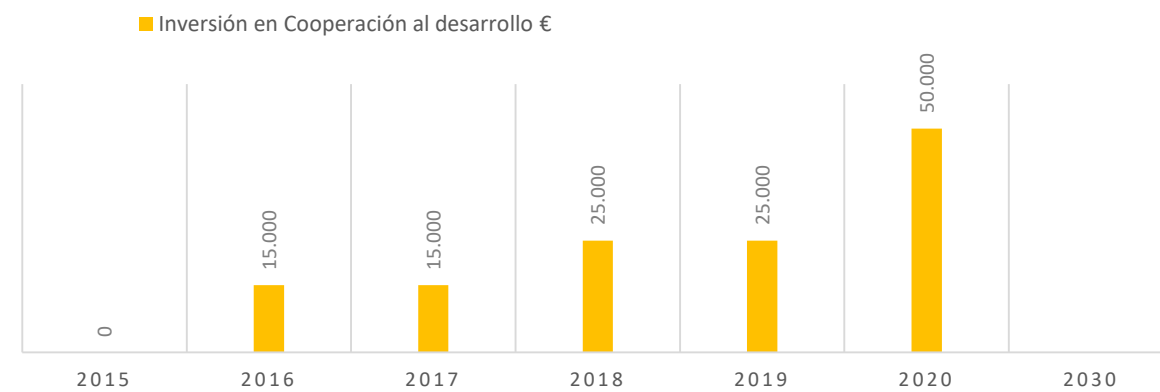
- 17.1 De aquí a 2030, impulsar la coherencia de las políticas públicas de cooperación para el desarrollo y la coordinación interinstitucional.**
- 17.2 De aquí a 2030, fomentar el desarrollo de alianzas a nivel estatal, europeo e internacional para la puesta en marcha de iniciativas estratégicas ligadas a las políticas públicas de cooperación.**



METAS E INDICADORES DE CALAHORRA:

17.1 De aquí a 2030, impulsar la coherencia de las políticas públicas de cooperación para el desarrollo y la coordinación interinstitucional.

META	INDICADOR	UD	NIVEL
17.1	I.1 Inversión en políticas públicas de cooperación para el desarrollo y la coordinación interinstitucional.	%	Municipal



Fuente: Ayuntamiento de Calahorra. Transparencia municipal.Presupuestos Generales.

17.2 De aquí a 2030, fomentar el desarrollo de alianzas a nivel estatal, europeo e internacional para la puesta en marcha de iniciativas estratégicas ligadas a las políticas públicas de cooperación.

INSTRUMENTOS DE PLANIFICACIÓN ESTRATEGIAS:

LOCALIZADAS (VIGENTES/EN DESARROLLO/EJECUTADO)

- Presupuestos en cooperación al desarrollo
- Programa operativo de empleo juvenil proyecto Objetivos de desarrollo sostenible de la Agenda 2030 de Calahorra y su coordinación con el plan estratégico del casco histórico e incorporación a GIS.

PLANES O ESTRATEGIAS A FUTURO (PROGRAMADOS/PREVISTOS/PENDIENTES/FUTURO)

INICIATIVA LEGISLATIVA

- No se contemplan iniciativas legislativas

04-FORMULACIÓN ESTRATÉGICA

VISIÓN DE LA CIUDAD DE CALAHORRA EN EL AÑO 2030.



SÍNTESIS DE LAS 51 METAS

- ODS 1**
- 1.1 De aquí a 2030, responder a las situaciones de pobreza, mejorando la eficacia de las ayudas sociales garantizando la adecuada utilización y asegurando que lleguen a la totalidad de población, en situación de vulnerabilidad.
 - 1.2 De aquí a 2030, favorecer la inserción y evitar que se agraven las situaciones de marginación social en el casco histórico, para lograr una cohesión social.
 - 1.3 De aquí a 2030, favorecer el acceso a la vivienda de los colectivos más vulnerables y de los jóvenes.
 - 1.4 De aquí a 2030, optimizar la atención a personas de difícil empleabilidad a través de la coordinación y la colaboración entre los servicios sociales y el servicio riojano de empleo.
- ODS 2**
- 2.1 De aquí a 2030, reducir la obesidad un 50%.
 - 2.2. De aquí a 2030, fomentar la agricultura ecológica y su industria transformadora asegurando la sostenibilidad en la industria de producción de alimentos y fomentando la práctica agrícola sostenible.
- ODS 3**
- 3.1 De aquí a 2030, promover la salud pública, fomentar el cuidado y la salud de las personas.
 - 3.2 De aquí a 2030, prevenir y fortalecer la prevención en el consumo de sustancias adictivas (alcohol y drogas) y de las adicciones sin sustancia.
 - 3.3 De aquí a 2030, prevenir y concienciar sobre los accidentes de tráfico.
- ODS 4**
- 4.1 De aquí a 2030, promover una educación inclusiva, equitativa e innovadora de calidad y que garantiza la igualdad en el acceso a la educación.
 - 4.2 De aquí a 2030, aumentar considerablemente el número de jóvenes y adultos que tienen las competencias necesarias, para acceder al empleo, el trabajo decente y el emprendimiento.
 - 4.3 De aquí a 2030, consolidar la formación profesional que responda a las demandas de la empresa y a la empleabilidad de las personas, con un especial enfoque en los retos de la cuarta revolución industrial.
 - 4.4 De aquí a 2030, fomentar la educación para el desarrollo sostenible, la paz, la interculturalidad y sobre los derechos humanos.
- ODS 5**
- 5.1 De aquí a 2030, promover el cambio de valores para conseguir la igualdad real de mujeres y hombres. Erradicando todas las formas de discriminación de género y reduciendo su impacto sobre la igualdad.
 - 5.2 De aquí a 2030, erradicar la violencia contra las mujeres y mejorar la atención a víctimas de violencia de género.
 - 5.3 De aquí a 2030, impulsar la igualdad de hombres y mujeres en el ámbito laboral, combatiendo la discriminación salarial y promoviendo la conciliación de la vida personal, familiar y laboral. Fomentando la igualdad de oportunidades en todos los niveles.

ODS 6 6.1 De aquí a 2030, conseguir que todas las personas tengan acceso a una vivienda con unas condiciones de higiene y salubridad adecuadas.
6.2. De aquí a 2030, impulsar una política del agua que garantice su calidad y combata el despilfarro, la especulación y la contaminación.
6.3 De aquí a 2030, apoyar y fortalecer la participación de las comunidades locales en la mejora de la gestión del agua y el saneamiento.

ODS 7 7.1 De aquí a 2050, aumentar el consumo, la proporción y la producción de fuentes de energía renovable en el conjunto de Calahorra.
7.2 De aquí a 2050, incentivar los proyectos de ahorro y eficiencia energética. Apoyando el desarrollo tecnológico y empresarial para la utilización de fuentes energéticas renovables y sostenibles.
7.3 De aquí a 2030, reducir drásticamente de la pobreza energética en las viviendas de Calahorra. Mejorando el parque de viviendas (edificios privados y públicos) para mejorar el confort, y conseguir estándares de alta eficiencia energética.
7.4 De aquí a 2050, fomentar la cooperación internacional en el ámbito de la energía, incluyendo investigación, tecnología e infraestructura para el suministro.

ODS 8 8.1 De aquí a 2030, generar nuevos desarrollos económicos y oportunidades de empleo en todos los sectores empresariales en desarrollo de Calahorra.
8.2 De aquí a 2030, lograr el empleo pleno y productivo y el trabajo decente para todas las mujeres y los hombres, incluidos los jóvenes y las personas con discapacidad, así como la igualdad de remuneración por trabajo de igual valor.
8.3 De aquí a 2030, promover la salud, la seguridad y la igualdad en el trabajo
8.4 De aquí a 2030, promover el turismo sostenible del patrimonio histórico artístico de Calahorra, y frenar la degradación económica del Casco Histórico de Calahorra.

ODS 9 9.1 De aquí a 2030, promover el transporte sostenible multimodal, con especial atención en el transporte ferroviario y en las plataformas logísticas.
9.2 De aquí a 2030, mejorar la conectividad del Casco histórico con el resto de la ciudad
9.3 De aquí a 2030, garantizar el acceso a las infraestructuras tecnológicas en la totalidad del núcleo urbano. Aumentar significativamente el acceso a la tecnología de la información y las comunicaciones.

ODS 10 10.1 De aquí a 2030, promover la inclusión social y económica de todas las personas. Fortalecer el compromiso municipal con las políticas para la igualdad y la inclusión social.
10.2 De aquí a 2030, más igualdad de oportunidades y tolerancia cero hacia la discriminación. Y promover la cultura de la paz y convivencia basada en el respeto y el pluralismo.
10.3 De aquí a 2030, desarrollar la cooperación internacional en la promoción de la igualdad y la lucha contra el racismo y la discriminación.

ODS 11 11.1 De aquí a 2030, garantizar el acceso a la vivienda de los colectivos vulnerables y de los jóvenes.
11.2 De aquí a 2030, frenar el modelo de ciudad expansivo y potenciar la regeneración interior de Calahorra. Incidiendo en la regeneración del Casco histórico, generando nuevas centralidades.
11.3 De aquí a 2030, proteger el patrimonio histórico arqueológico y desarrollar un turismo sostenible
11.4 De aquí a 2030, reducir los niveles de CO2, fomentando una movilidad sostenible priorizando los modos de desplazamiento peatonal y ciclista, fomentando el transporte público.
11.5 De aquí a 2030, garantizar el equilibrio de los espacios verdes e incrementar los pavimentos blandos en la ciudad. Proporcionar el acceso a zonas verdes y espacios públicos seguros.

ODS 12 12.1 De aquí a 2030, fomentar el reciclaje y la gestión sostenible de los residuos
12.2 De aquí a 2030, fomentar la cooperación para la promoción de unos modelos de consumo y de producción más sostenibles.

ODS 13 13.1 De aquí a 2030, incrementar el verde en la ciudad y fortalecer la conectividad ecológica entre zonas verdes y grandes parques y espacios naturales, mejorando la biodiversidad y fomentando la mitigación del cambio climático.
13.2 De aquí a 2030, reducir la emisión de gases de efecto invernadero (GEI).
13.3 De aquí a 2030, incorporar medidas relativas al cambio climático en las políticas, estrategias, planes nacionales y fomentar la cooperación internacional relacionada con la prevención y la mitigación de los efectos del cambio climático.
13.4 De aquí a 2030, promover el ahorro y la eficiencia energética.

ODS 15 15.1. De aquí a 2030, promover la conservación y el uso sostenible de los ecosistemas terrestres a través de la regulación de los usos del suelo.
15.2 De aquí a 2030, proteger la biodiversidad y aumentar el esfuerzo en la lucha por la preservación de la biodiversidad del planeta.

ODS 16 16.1 De aquí a 2030, promover una cultura de paz y la convivencia basada en el respeto a los derechos humanos y el pluralismo, donde no tiene cabida ninguna forma de violencia.
16.2 De aquí a 2030, promover una administración pública abierta, transparente y un servicio público de seguridad eficiente, cercana y una mejor convivencia en Calahorra.
16.3 De aquí a 2030, fomentar la cooperación internacional para la protección y la promoción de los derechos humanos.

ODS 17 17.1 De aquí a 2030, impulsar la coherencia de las políticas públicas de cooperación para el desarrollo y la coordinación interinstitucional.
17.2 De aquí a 2030, fomentar el desarrollo de alianzas a nivel estatal, europeo e internacional para la puesta en marcha de iniciativas estratégicas ligadas a las políticas públicas de cooperación.

LISTADO DE INDICADORES MUNICIPALES DE DESARROLLO SOSTENIBLE EQUIVALENCIA CON LOS INDICADORES DE NACIONES UNIDAS DE LOS OBJETIVOS DE DESARROLLO SOSTENIBLE

INDICADORES MUNICIPALES

ODS 1	Presupuesto municipal destinado a Ayudas de emergencia social AES Población receptora de renta ciudadana R.C., expedientes tramitados en Calahorra. Población española y extranjera respecto a población total Calahorra Proporción de personas en riesgo de pobreza relativa, considerando el umbral autonómico de pobreza.
ODS 2	Porcentaje con obesidad por sexo comunidad autónoma más de 18 años. Porcentaje con obesidad por sexo comunidad autónoma en niños entre 2 y 17 años y más de 18 años. Superficie de cultivos por municipio. Superficie municipal destinada a explotaciones agrarias y forestales. Porcentaje de cultivos con calificación. Proporción de la superficie agrícola en que se practica una agricultura productiva y sostenible.
ODS 3	Servicios de Urgencias, Laboratorio y Documentación y Archivo del Servicio Riojano de Salud. Alcohol. Servicios de Urgencias, Laboratorio y Documentación y Archivo del Servicio Riojano de Salud. Drogas ilegales. Número anual de accidentes de tránsito (PMUS) Tasa de mortalidad por lesiones debidas a accidentes de tráfico
ODS 4	Abandono educativo temprano de la población de 18 a 24 por CCAA y periodo Nº Plazas en educación Porcentajes de población entre 24-65 años con estudios superiores Proporción de jóvenes y adultos con competencias en tecnología de la información y las comunicaciones TIC
ODS 5	Nº Intervenciones policiales por violencia de género desde el año 2009-2020 Número de denuncias por violencia de género en Calahorra Proporción de mujeres en la corporación municipal Porcentaje de mujeres en cargos directivos y en alta dirección
ODS 6	Coste unitario del agua €/m3 Tasa por la prestación del servicio público de abastecimiento de agua. Cuota fija de servicio y mantenimiento, al trimestre Consumo doméstico de agua por habitante y día Demanda total de agua del municipio (Suministro de agua de red en alta) Consumos de agua incontrolados (pérdidas de la red en baja y agua no facturada) Calidad de los ríos (Estado final)
ODS 7	Inversiones municipales en alumbrado público Calidad de servicio continuidad del suministro. Tiempo de interrupción de equivalente de la potencia instalada en media tensión TIEPI Calidad de servicio continuidad del suministro. NIEPI es el número de interrupciones equivalente de la potencia instalada en media tensión Nº Total de certificaciones energéticas realizadas en el municipio
	Tasa de desempleo de Calahorra

ODS 8	Contratación en relación a la actividad económica Ingreso medio por hora de las personas empleadas desglosada por sexo, edad, ocupación y personas con discapacidad Tasa de desempleo, desglosada por sexo, edad y personas con discapacidad Tasa de paro por distintos grupos de edad, sexo y comunidad autónoma menores de 25 años Inversiones municipales en el Casco histórico e inversiones en arqueología y patrimonio histórico Visitantes registrados en la oficina de turismo de Calahorra Número de visitantes anuales a los museos.
ODS 9	Volumen de emisiones TCO2 generadas por la movilidad, tipo de vehículo (PMUS) Cobertura antenas Valor añadido del sector manufacturero en proporción al PIB
ODS 10	Proporción de personas que viven por debajo del 50% de la mediana de los ingresos, desglosada por sexo, edad y personas con discapacidad Tasa de empleo de personas con discapacidad Tasa de empleo por nacionalidad
ODS 11	Parque de vivienda protegida: número de viviendas de protección oficial disponible. Proporción de la población urbana que vive en barrios marginales, asentamientos informales o viviendas inadecuadas (hogares con determinadas deficiencias en la vivienda) Densidad de viviendas Nº viv/ha Parque edificatorio envejecido. Número de edificios, elementos y yacimientos con protección histórico artística. Reparto modal de los desplazamientos Total parque de vehículos Impuesto sobre vehículos de tracción turismos Porcentaje de superficie de suelo urbano y suelo urbanizable del término municipal Porcentaje de superficie no urbanizable del término municipal Superficie de espacios verdes en el núcleo urbano por habitante Superficie de cobertura artificial por municipio
ODS 12	Generación de residuos Tasa por la presentación del servicio público de recogida y eliminación de basura Residuos urbanos recogidos per cápita y día
ODS 13	Medida de emisiones diarias de CO2 por día y personal al utilizar medios de transporte a motor. Emisiones totales de gases de efecto invernadero por año de las unidades residentes por unidad del PIB
ODS 15	De superficie de especial protección respecto del total de la superficie del municipio Suelos potencialmente contaminados, número de vertederos localizados. Geo referenciados.
ODS 17	Inversión en políticas públicas de cooperación para el desarrollo y la coordinación interinstitucional.

